














Anfahrtsbeschreibung zum LHW Sachsen-Anhalt

Landesbetrieb für Hochwasserschutz und Wasserwirtschaft
Sachsen-Anhalt (LHW)
Otto-von-Guericke-Straße 5
39104 Magdeburg




















Telefon (0391) 581 0
Telefax: 0391 581 1230

Route aus Richtung Berlin/Hannover (A2)

1 	Verlassen Sie die A2 an der Ausfahrt As Magdeburg-Zentrum (70) in Richtung Berlin, Magdeburg, A2 und fahren Sie auf den Magdeburger Ring (B189).	
2 	Folgen Sie dem Magdeburger Ring (B189) für 1.13 km.	
3 	Sie passieren jetzt die Ortseinfahrt von Magdeburg.	Magdeburg
4 	Bleiben Sie auf dem Magdeburger Ring (B189) und folgen Sie dem Straßenverlauf für 1.70 km.	Magdeburg
5 	Verlassen Sie den Magdeburger Ring (B189) und fahren Sie weiter geradeaus auf den Magdeburger Ring (B71). Folgen Sie dem Straßenverlauf für 2.40 km.	Magdeburg
6 	Verlassen Sie den Magdeburger Ring (B71) und biegen Sie halb rechts in die Albert-Vater-Strasse ein. Folgen Sie dem Straßenverlauf für 280 m.	Magdeburg
7 	Folgen Sie der Albert-Vater-Straße (B1) für 286 m.	Magdeburg
8 	Verlassen Sie die Albert-Vater-Straße (B1) und fahren Sie weiter geradeaus auf die Walther-Rathenau-Straße (B1). Folgen Sie dem Straßenverlauf für 610 m.	Magdeburg
9 	Fahren Sie in den Kreisverkehr Universitätsplatz (B1) und verlassen Sie ihn an der 1. Ausfahrt in die Erzberger Straße.	Magdeburg
10 	Bleiben Sie für 461 m auf der Erzberger Straße.	Magdeburg
11	Verlassen Sie die Erzberger Straße und fahren Sie weiter	Magdeburg

 	geradeaus auf die Otto-von-Guericke-Straße. Folgen Sie dem Straßenverlauf für 214 m.	
12 	Sie sind an Ihrem Fahrtziel, der Otto-von-Guericke-Straße in Magdeburg angekommen.	Magdeburg

Route aus Richtung Halle/Leipzig (A14)

1   	Verlassen Sie die A14 an der Ausfahrt As Magdeburg-Sudenburg (5) in Richtung Magdeburg-Sudenburg, Magdeburg-Zentrum, B81 und fahren Sie auf die . Folgen Sie dem Straßenverlauf für 553 m.	
2  	Folgen Sie der B81 für 1.13 km.	
3 	Sie passieren jetzt die Ortseinfahrt von Magdeburg.	Magdeburg
4  	Verlassen Sie die B81 und fahren Sie weiter geradeaus auf den Magdeburger Ring (B81). Folgen Sie dem Straßenverlauf für 1.40 km.	Magdeburg
5  	Verlassen Sie den Magdeburger Ring (B81) und fahren Sie weiter geradeaus auf den Magdeburger Ring (B71). Folgen Sie dem Straßenverlauf für 5.83 km.	Magdeburg
6  	Verlassen Sie den Magdeburger Ring (B71) an der Ausfahrt As Magdeburg Zentrum/Hbf. und biegen Sie halb rechts auf den Damaschkeplatz ein. Folgen Sie dem Straßenverlauf für 149 m.	Magdeburg
7  	Folgen Sie dem Damaschkeplatz für 142 m.	Magdeburg
8  	Verlassen Sie den Damaschkeplatz und fahren Sie weiter geradeaus auf die Ernst-Reuter-Allee. Folgen Sie dem Straßenverlauf für 483 m.	Magdeburg
9  	Verlassen Sie die Ernst-Reuter-Allee und biegen Sie links in die Otto-von-Guericke-Straße ein.	Magdeburg
12 	Sie sind an Ihrem Fahrtziel, der Otto-von-Guericke-Straße in Magdeburg angekommen.	Magdeburg