

Dosse-Jäglitz

Untere Havel

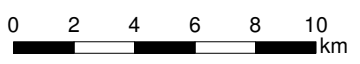
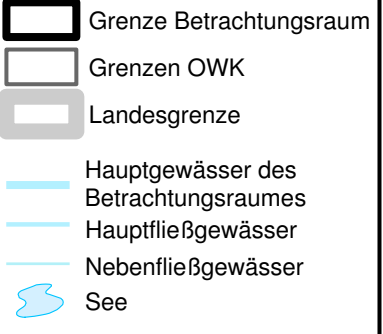

Plane-Buckau



% der Gewässerslänge im OWK
in den Strukturklassen



Strukturklasse



Gewässerbericht 2005 - 2008
HAV - Untere Havel
Karte 4 - Struktur Fließgewässer

LHW Landesbetrieb für Hochwasserschutz
und Wasserwirtschaft Sachsen-Anhalt

