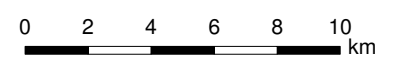
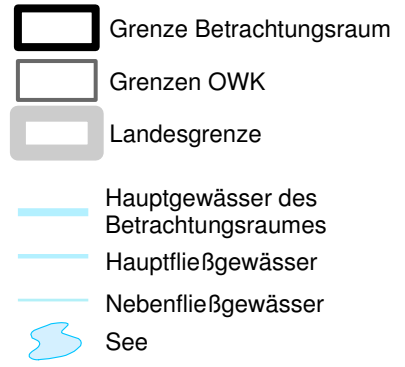



% der Gewässerlänge im OWK in den Strukturklassen



Strukturklasse



LHW Landeshochwasseramt
 Landesbetrieb für Hochwasserschutz
 und Wasserwirtschaft Sachsen-Anhalt
ARCADIS
 Gewässerbericht 2005 - 2008
 MEL03 - Ohre
 Karte 4 - Struktur Fließgewässer