











**LHW** Landesbetrieb für Hochwasserschutz und Wasserwirtschaft Sachsen-Anhalt

**ARCADIS**

**Gewässerbericht 2005 - 2008**  
**MEL07 - Elbe von Saale bis Havel**  
**Karte 1 - Gewässernetz nach WRRL**

**Messstellen 2005-2008**

-  Messstelle Chemie
-  Messstelle Biologie
-  Messstelle See
-  Grenze Betrachtungsraum
-  Grenzen OWK
-  Landesgrenze
-  Hauptgewässer des Betrachtungsraumes
-  Hauptfließgewässer
-  Nebenfließgewässer
-  See

0 2 4 6 8 10 12 14 km