



















LHW Landesbetrieb für Hochwasserschutz und Wasserwirtschaft Sachsen-Anhalt
ARCADIS
 Gewässerbericht 2005 - 2008
 MEL07 - Elbe von Saale bis Havel
 Karte 6 - Bewertung Biologie

Biologische Bewertung Messstellen Fließgewässer

Fische Phytoplankton
 
 Gesamtbewertung


Makrozoobenthos Makrophyten/Phytobenthos
 

Bewertung der Komponenten

	unbewertet		Grenze Betrachtungsraum
	sehr gut		Grenzen OWK
	gut		Landesgrenze
	mäßig		Hauptgewässer des Betrachtungsraumes
	unbefriedigend		Hauptfließgewässer
	schlecht		Nebenfließgewässer
			See

0 2 4 6 8 10 12 14 km