
















LHW Landesbetrieb für Hochwasserschutz und Wasserwirtschaft Sachsen-Anhalt
ARCADIS
 Gewässerbericht 2005 - 2008
 SAL08 - Saale von Wipper bis Mündung
 Karte 4 - Struktur Fließgewässer

% der Gewässerlänge im OWK in den Strukturklassen

-  1 und 2
-  3, 4 und 5
-  6 und 7
-  unbewertet

Strukturklasse

-  1 - unverändert
-  2 - gering verändert
-  3 - mäßig verändert
-  4 - deutlich verändert
-  5 - stark verändert
-  6 - sehr stark verändert
-  7 - vollständig verändert
-  unbewertet

-  Grenze Betrachtungsraum
-  Grenzen OWK
-  Landesgrenze
-  Hauptgewässer des Betrachtungsraumes
-  Hauptfließgewässer
-  Nebenfließgewässer
-  See

