











Messstellen 2005-2008

-  Messstelle Chemie
-  Messstelle Biologie
-  Messstelle See
-  Grenze Betrachtungsraum
-  Grenzen OWK
-  Landesgrenze
-  Hauptgewässer des Betrachtungsraumes
-  Hauptfließgewässer
-  Nebenfließgewässer
-  See



Gewässerbericht 2005 - 2008
SAL 18 - Großer Graben
Karte 1 - Gewässernetz nach WRRL

