

Legende

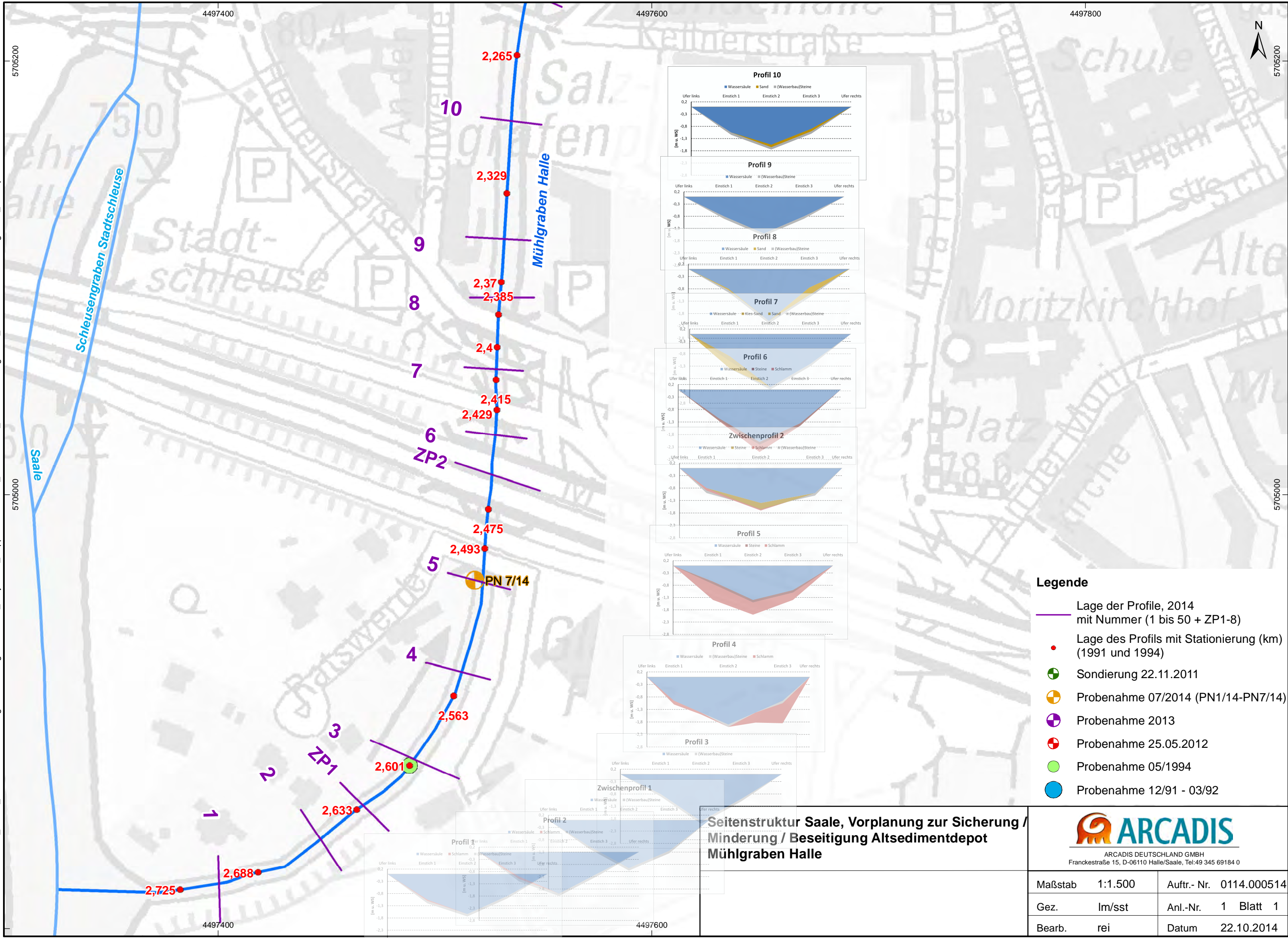
Lage der Profile, 2014
mit Nummer (1 bis 50 + ZP1-8)

**Seitenstruktur Saale, Vorplanung zur Sicherung /
Minderung / Beseitigung Altsedimentdepot
Mühlgraben Halle**



ARCADIS DEUTSCHLAND GMBH
Franckestraße 15, D-06110 Halle/Saale, Tel: 49 345 69184 0

Maßstab	1:10.000	Auftr.- Nr.	0114.000514
Gez.	lm/ssst	Anl.-Nr.	1
Bearb.	rei	Datum	22.10.2014



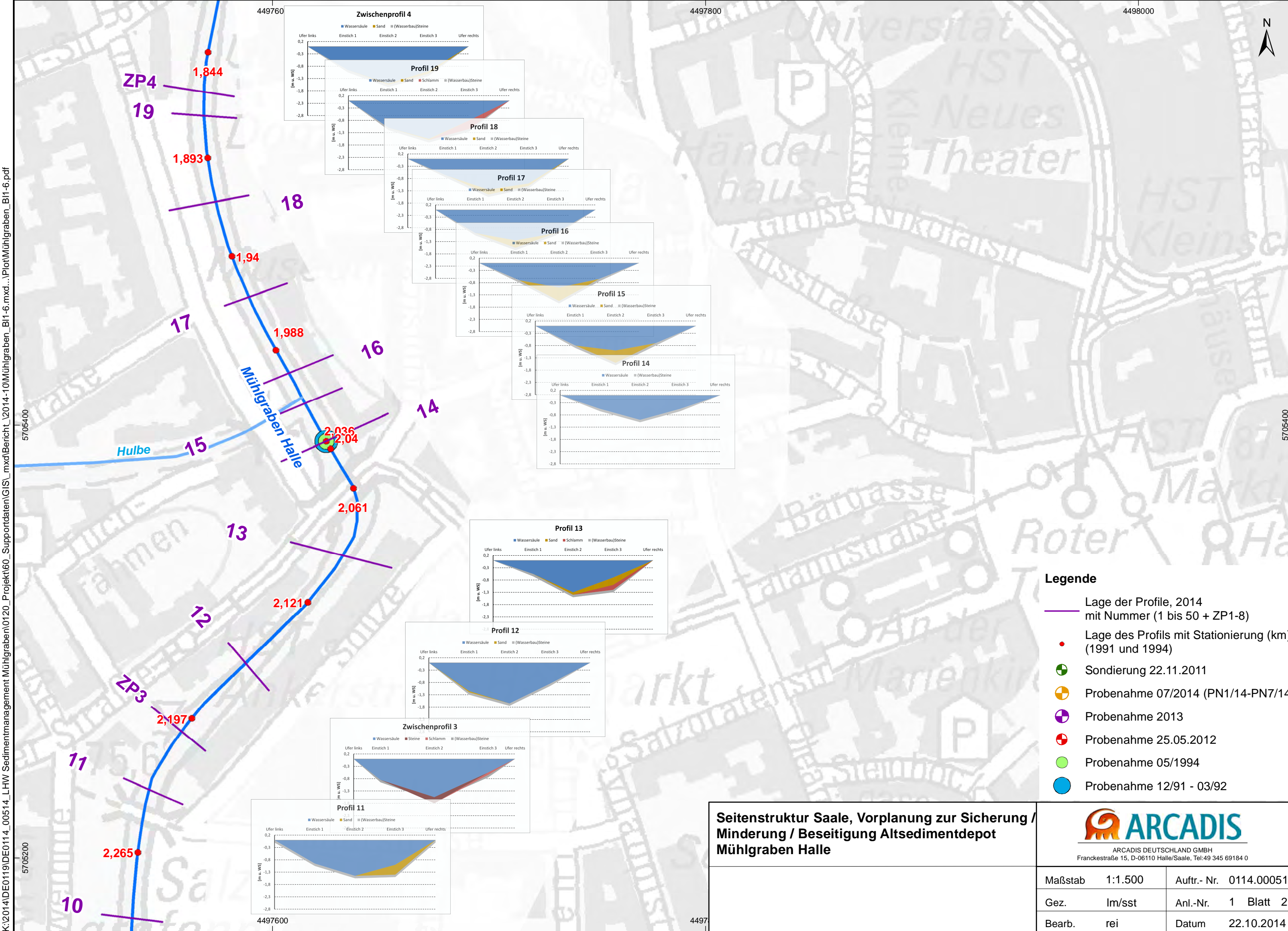
- Legende**
- Lage der Profile, 2014 mit Nummer (1 bis 50 + ZP1-8)
 - Lage des Profils mit Stationierung (km) (1991 und 1994)
 - ⊕ Sondierung 22.11.2011
 - ⊕ Probenahme 07/2014 (PN1/14-PN7/14)
 - ⊕ Probenahme 2013
 - ⊕ Probenahme 25.05.2012
 - ⊕ Probenahme 05/1994
 - ⊕ Probenahme 12/91 - 03/92

Seitenstruktur Saale, Vorplanung zur Sicherung / Minderung / Beseitigung Altsedimentdepot Mühlgraben Halle



ARCADIS DEUTSCHLAND GMBH
Frankenstraße 15, D-06110 Halle/Saale, Tel: 49 345 69184 0

Maßstab	1:1.500	Auftr.- Nr.	0114.000514
Gez.	lm/sst	Anl.-Nr.	1 Blatt 1
Bearb.	rei	Datum	22.10.2014



K:\2014\IDE0119\IDE0114_00514_LHW Sedimentmanagement Mühlgraben\0120_Projekt\60_Supportdaten\GIS\mxd\Bericht_2014-10\Mühlgraben_B1-6.mxd...Plot\Mühlgraben_B1-6.pdf

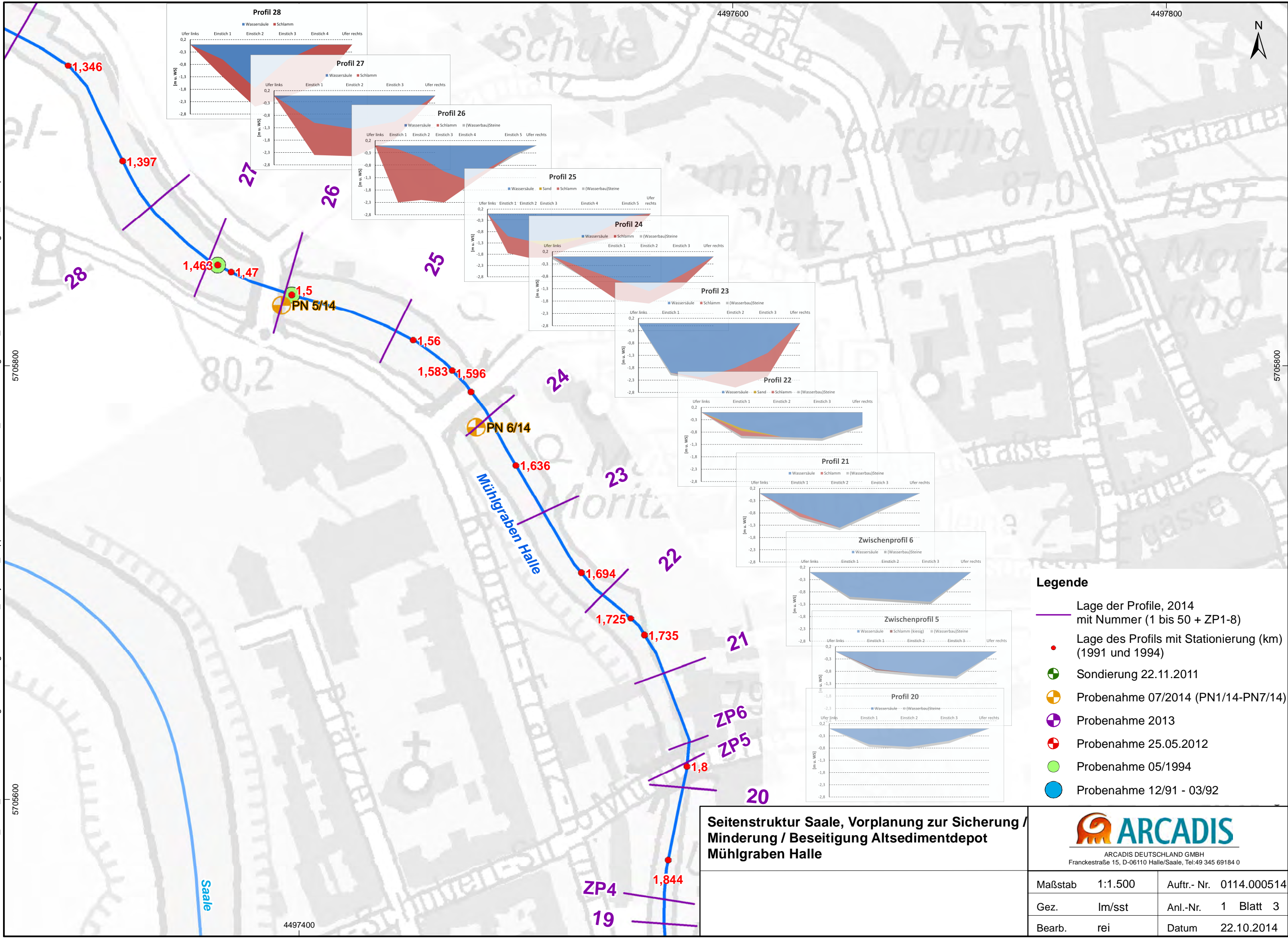
Seitenstruktur Saale, Vorplanung zur Sicherung /
Minderung / Beseitigung Altsedimentdepot
Mühlgraben Halle



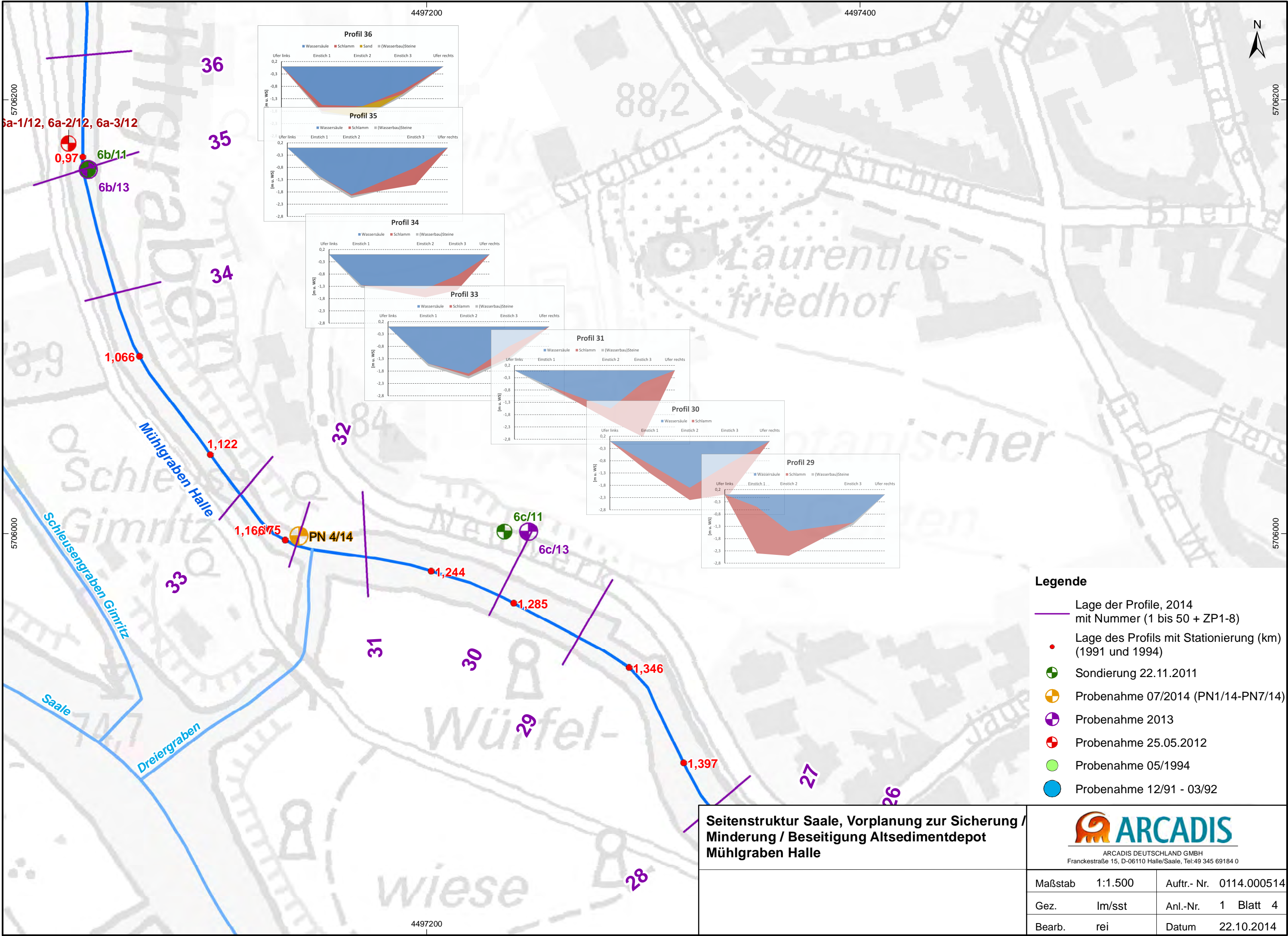
ARCADIS DEUTSCHLAND GMBH
Frankenstraße 15, D-06110 Halle/Saale, Tel:49 345 69184 0

Maßstab	1:1.500	Auftr.- Nr.	0114.000514
Gez.	lm/sst	Anl.-Nr.	1 Blatt 2
Bearb.	rei	Datum	22.10.2014

K:\2014\IDE0119\IDE0114_00514_LHW Sedimentmanagement Mühlgraben\0120_Projekt\60_Supportdaten\GIS\mxd\Bericht_2014-10\Mühlgraben_BI1-6.pdf



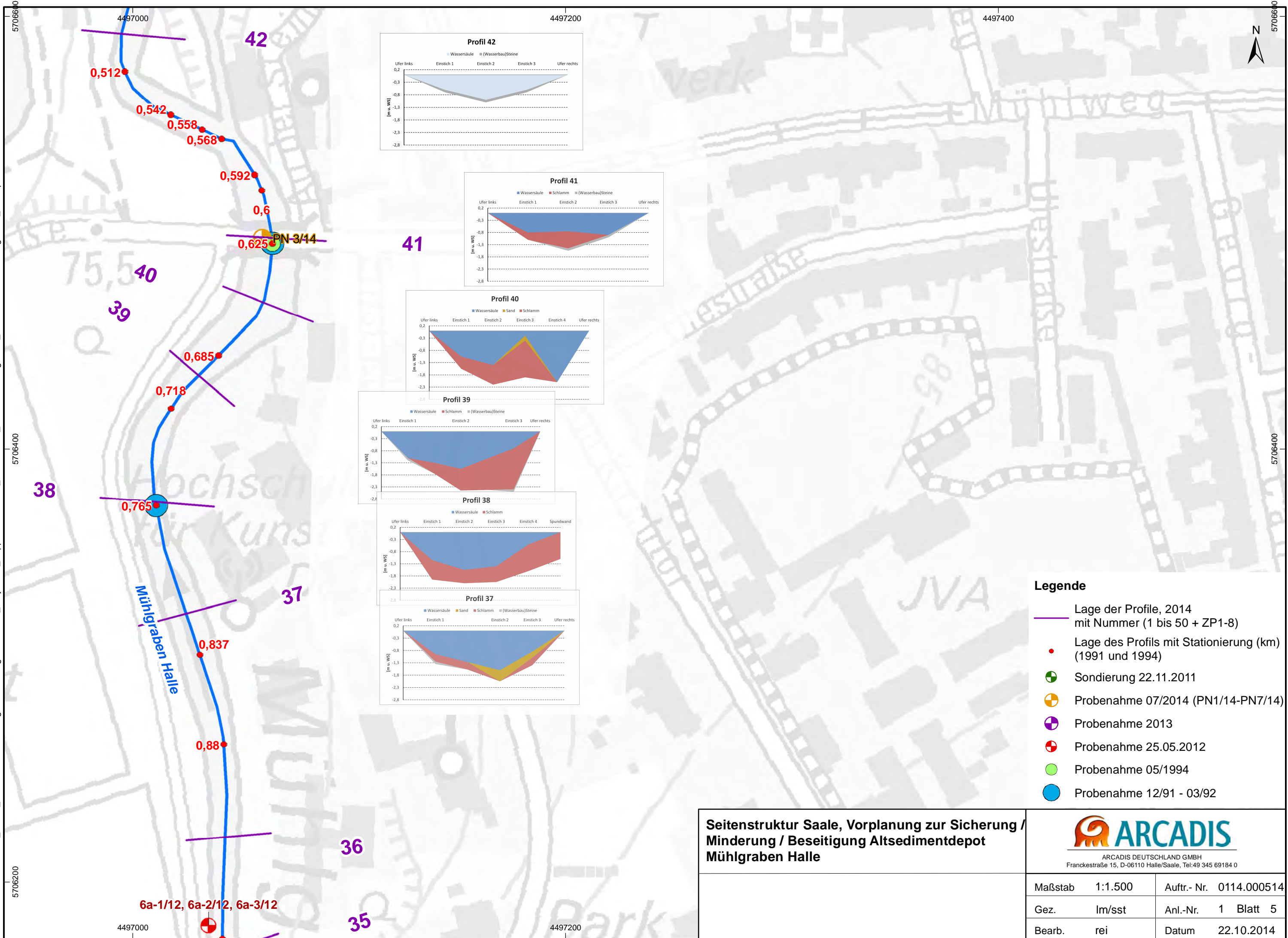
K:\2014\IDE0119\IDE0114_00514_LHW Sedimentmanagement Mühlgaben\0120_Projekt\60_Supportdaten\GIS_mxd\Bericht_2014-10\Mühlgaben_B11-6.mxd... \Plot\Mühlgaben_B11-6.pdf



Legende

- Lage der Profile, 2014 mit Nummer (1 bis 50 + ZP1-8)
- Lage des Profils mit Stationierung (km) (1991 und 1994)
- Sondierung 22.11.2011
- Probenahme 07/2014 (PN1/14-PN7/14)
- Probenahme 2013
- Probenahme 25.05.2012
- Probenahme 05/1994
- Probenahme 12/91 - 03/92

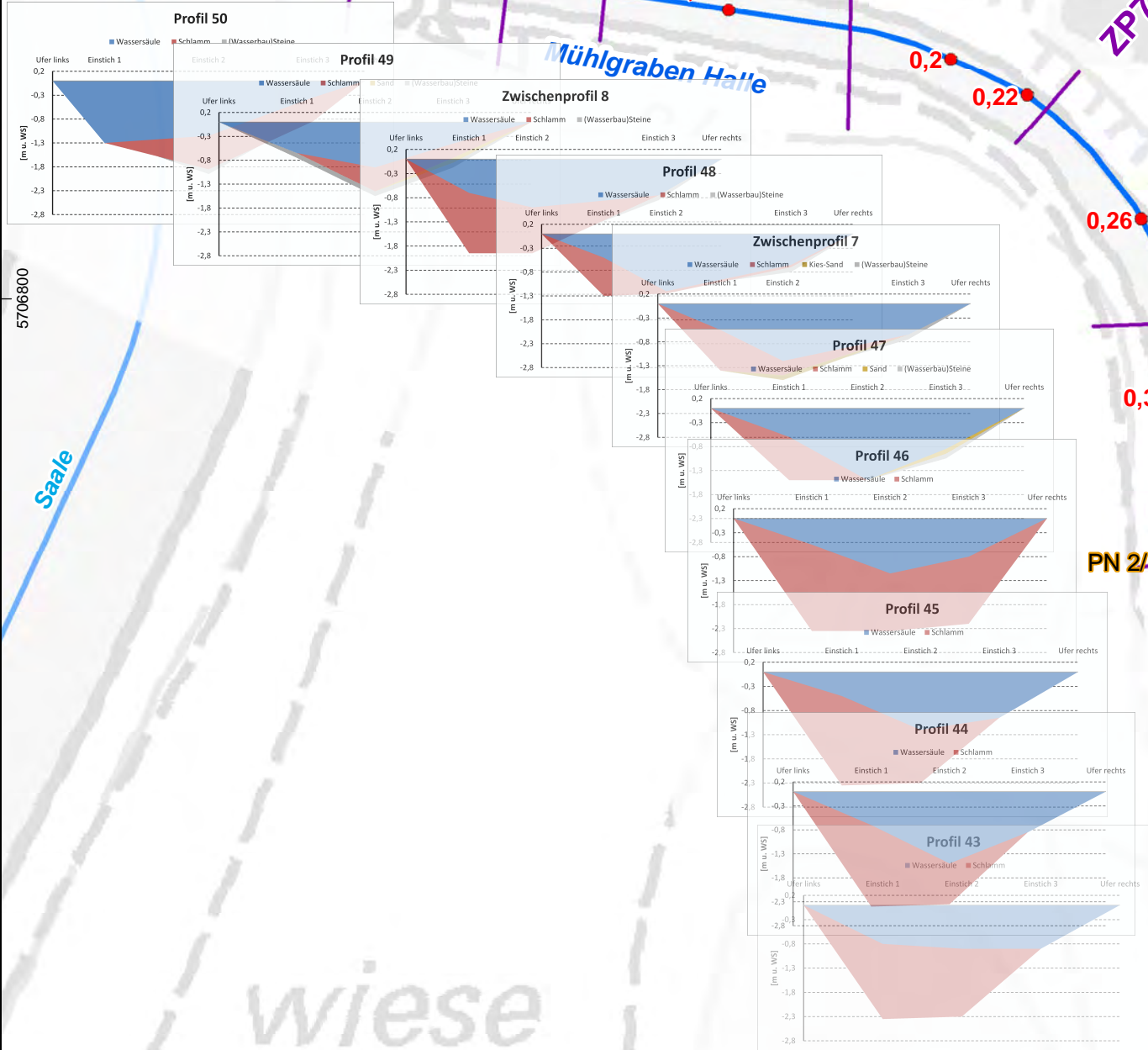
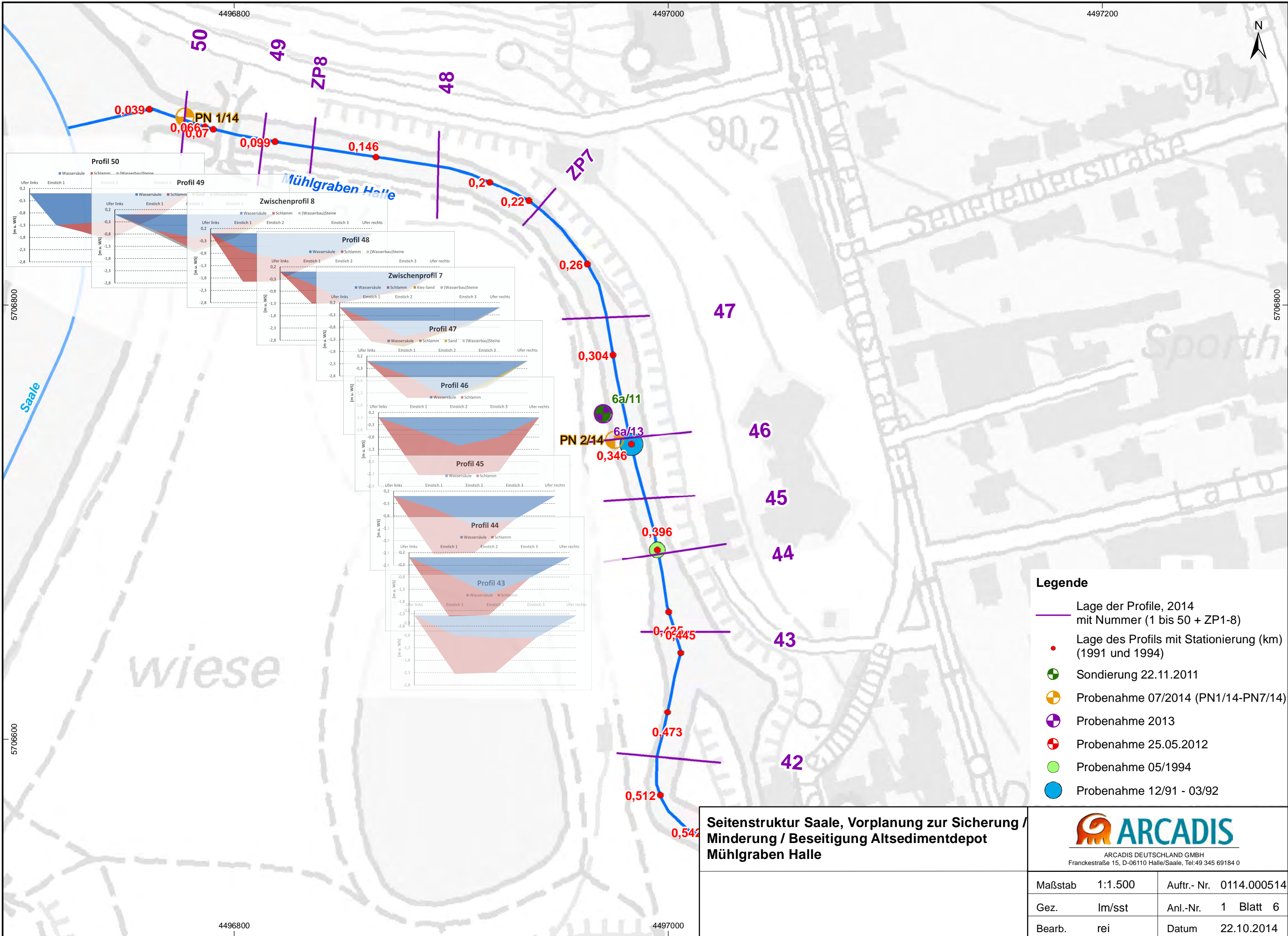
K:\2014\IDE0119\IDE0114_00514_LHW Sedimentmanagement Mühlgraben\0120_Projekt\60_Supportdaten\GIS\mxd\Bericht_2014-10\Mühlgraben_BI1-6.pdf



- Legende**
- Lage der Profile, 2014 mit Nummer (1 bis 50 + ZP1-8)
 - Lage des Profils mit Stationierung (km) (1991 und 1994)
 - ⊕ Sondierung 22.11.2011
 - ⊕ Probenahme 07/2014 (PN1/14-PN7/14)
 - ⊕ Probenahme 2013
 - ⊕ Probenahme 25.05.2012
 - ⊕ Probenahme 05/1994
 - ⊕ Probenahme 12/91 - 03/92

Seitenstruktur Saale, Vorplanung zur Sicherung / Minderung / Beseitigung Altsedimentdepot Mühlgraben Halle			 ARCADIS DEUTSCHLAND GMBH Frankenstraße 15, D-06110 Halle/Saale, Tel:49 345 69184 0	
Maßstab	1:1.500	Auftr.- Nr.	0114.000514	
Gez.	lm/sst	Anl.-Nr.	1	Blatt 5
Bearb.	rei	Datum	22.10.2014	

K:\2014\IDE0119\IDE0114_00514_LHW Sedimentmanagement Mühlgraben\0120_Projekt60_Supportdaten\GIS\mxd\Bericht_2014-10\Mühlgraben_B1-6.mxd...PlotMühlgraben_B1-6.pdf



- Legende**
- Lage der Profile, 2014 mit Nummer (1 bis 50 + ZP1-8)
 - Lage des Profils mit Stationierung (km) (1991 und 1994)
 - ⊕ Sondierung 22.11.2011
 - ⊕ Probenahme 07/2014 (PN1/14-PN7/14)
 - ⊕ Probenahme 2013
 - ⊕ Probenahme 25.05.2012
 - ⊕ Probenahme 05/1994
 - ⊕ Probenahme 12/91 - 03/92

Seitenstruktur Saale, Vorplanung zur Sicherung / Minderung / Beseitigung Altsedimentdepot Mühlgraben Halle			 ARCADIS DEUTSCHLAND GMBH Frankenstraße 15, D-06110 Halle/Saale, Tel:49 345 69184 0	
Maßstab	1:1.500	Auftr.- Nr.	0114.000514	
Gez.	lm/sst	Anl.-Nr.	1	Blatt 6
Bearb.	rei	Datum	22.10.2014	