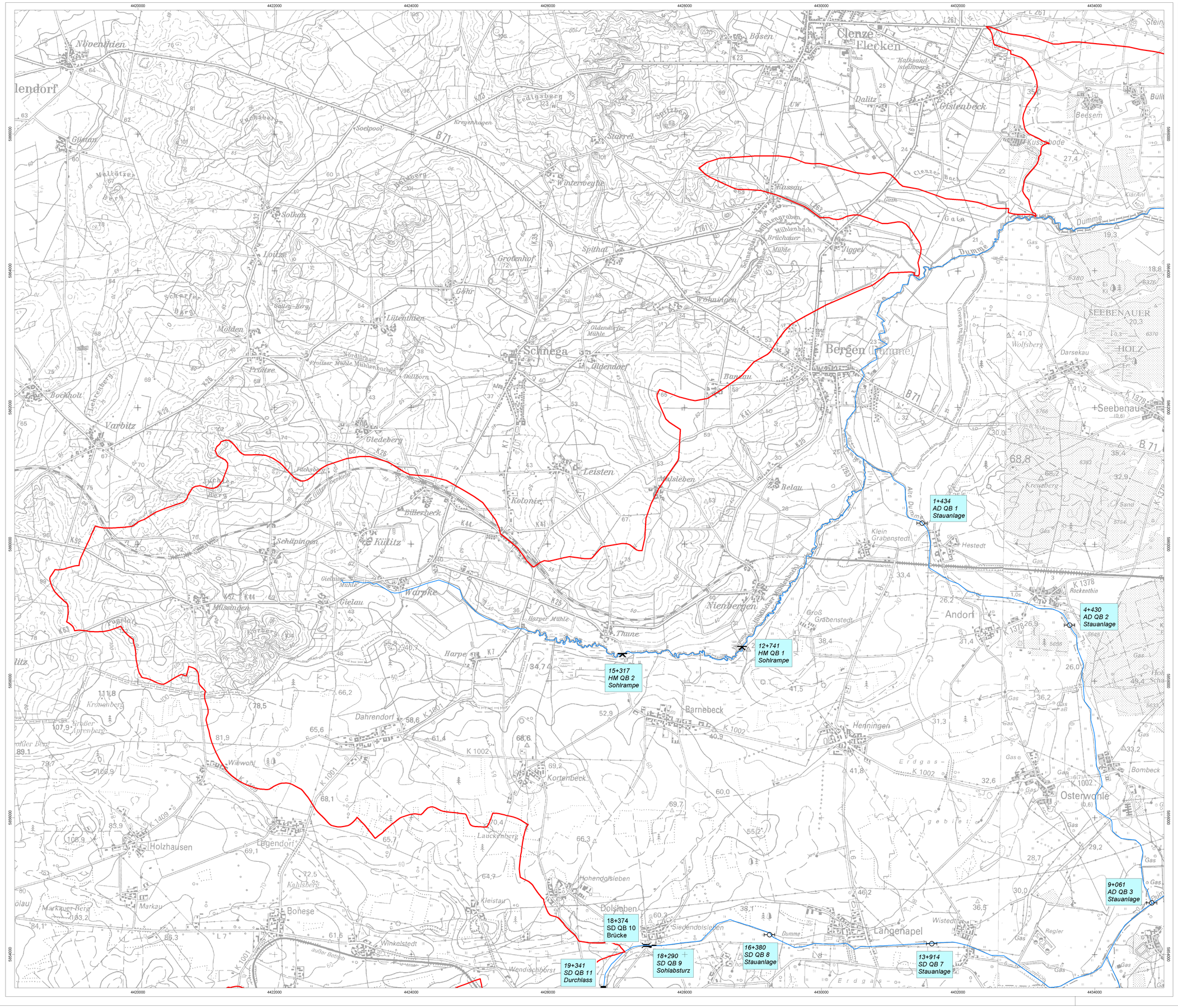

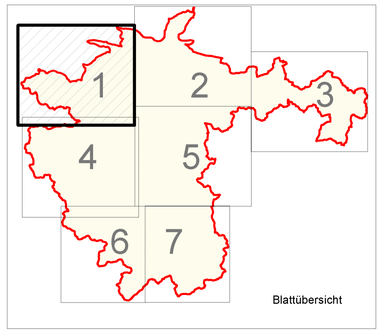

Bauwerke mit Beeinträchtigung der ökologischen Durchgängigkeit

- Brücke
- Stauanlage
- Durchlass
- Sohlabsturz
- Sohlrampe
- Sohlverbau

9+061 AD QB 3 Stauanlage
- Station
- Bezeichnung
- Bauwerksart

Abkürzungen

AD	=	Alte Dumme
BE	=	Beeke
WD	=	Wustrower Dumme
HM	=	Harper Mühlenbach
FG	=	Flötzgraben
HA	=	Hartau
JE	=	Jeetze
KG	=	Kalter Graben
MB	=	Molmker Bach
PG	=	Pums Graben
PU	=	Purnitz
RG	=	Ritzer Grenzgraben
SD	=	Salzwedeler Dumme
SJ	=	Stammjeetze
TB	=	Tangelnscher Bach
PA	=	Planungsabschnitt
QB	=	Querbauwerk

Grenze Projektgebiet

berichtspflichtiges Gewässer

Auftragnehmer:
IHU Geologie und Analytik GmbH
Dr.-K.-Schumacher-Str. 23
39576 Stendal
www.ihu-stendal.de

Auftraggeber:
LHW
Otto-von-Guericke-Str. 5
39104 Magdeburg

Projekt:
Gewässerentwicklungskonzept Jeetze / Dumme

Darstellung:
Querbauwerke Blatt 1

Bearbeiter:	MdH.:	Datum:
Hofer/Wernike	1: 25.000	12.11.2012
Zeichner:	MdL.:	Blatt-Nr.
Habendorf	1: 25.000	Anlage 3

Datei: G:\Projekte\F84\B437611_GEK_Jeetze_Dumme\bbt\GIS\gek_id_endbericht.apr

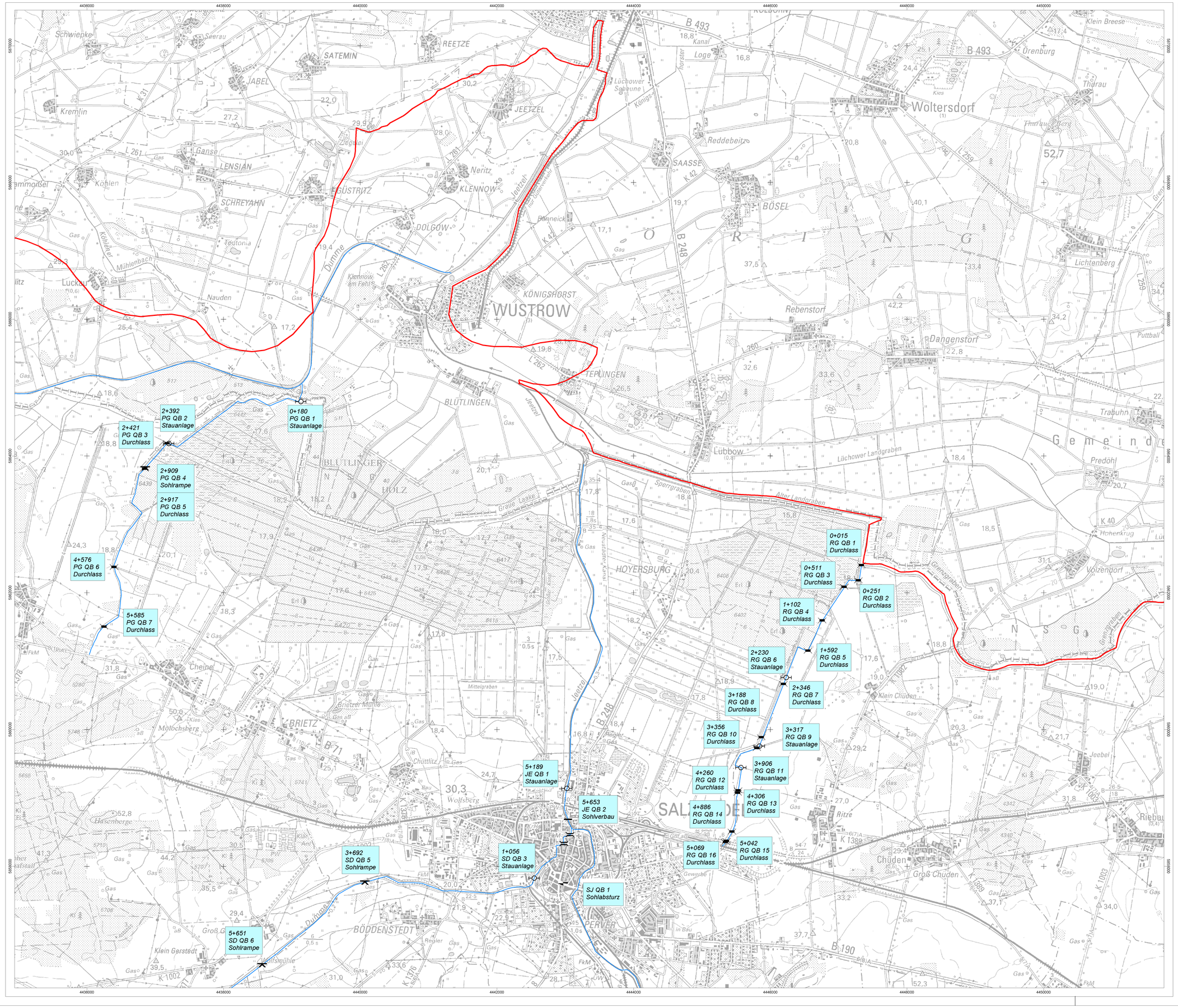

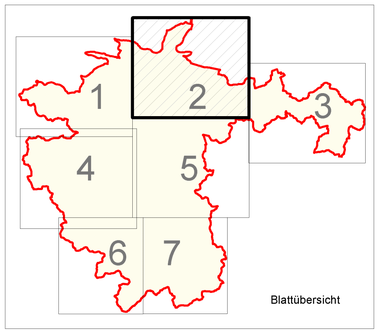

Bauwerke mit Beeinträchtigung der ökologischen Durchgängigkeit

- Brücke
- Stauanlage
- Durchlass
- Sohlabsturz
- Sohlrampe
- Sohlverbau

9+061 AD QB 3 Stauanlage
- Station
- Bezeichnung
- Bauwerksart

Abkürzungen

AD	=	Alte Dumme
BE	=	Beeke
WD	=	Wustrower Dumme
HM	=	Harper Mühlenbach
FG	=	Flötgraben
HA	=	Hartau
JE	=	Jeetze
KG	=	Kalter Graben
MB	=	Molmker Bach
PG	=	Puma Graben
PU	=	Purnitz
RG	=	Ritzer Grenzgraben
SD	=	Salzwedeler Dumme
SJ	=	Stammjeetze
TB	=	Tangelnscher Bach
PA	=	Planungsabschnitt
QB	=	Querbauwerk

Grenze Projektgebiet

berichtspflichtiges Gewässer

Auftragnehmer: IHU Geologie und Analytik GmbH, Dr.-K.-Schumacher-Str. 23, 39576 Stendal, www.ihu-stendal.de	Auftraggeber: LHW, Otto-von-Guericke-Str. 5, 39104 Magdeburg
Projekt: **Gewässerentwicklungskonzept Jeetze / Dumme**	Darstellung: **Querbauwerke Blatt 2**

Bearbeiter:	MdH.:	Datum:
Hofer/Wernike	1: 25.000	22.11.2012
Zeichner: Hahendorf	MdL.: 1: 25.000	Blatt-Nr. Anlage 3

Datei: G:\Projekte\F/B4\B437611_GEK_Jeetze_Dumme\bht\GIS\gek_jd_endbericht.apr

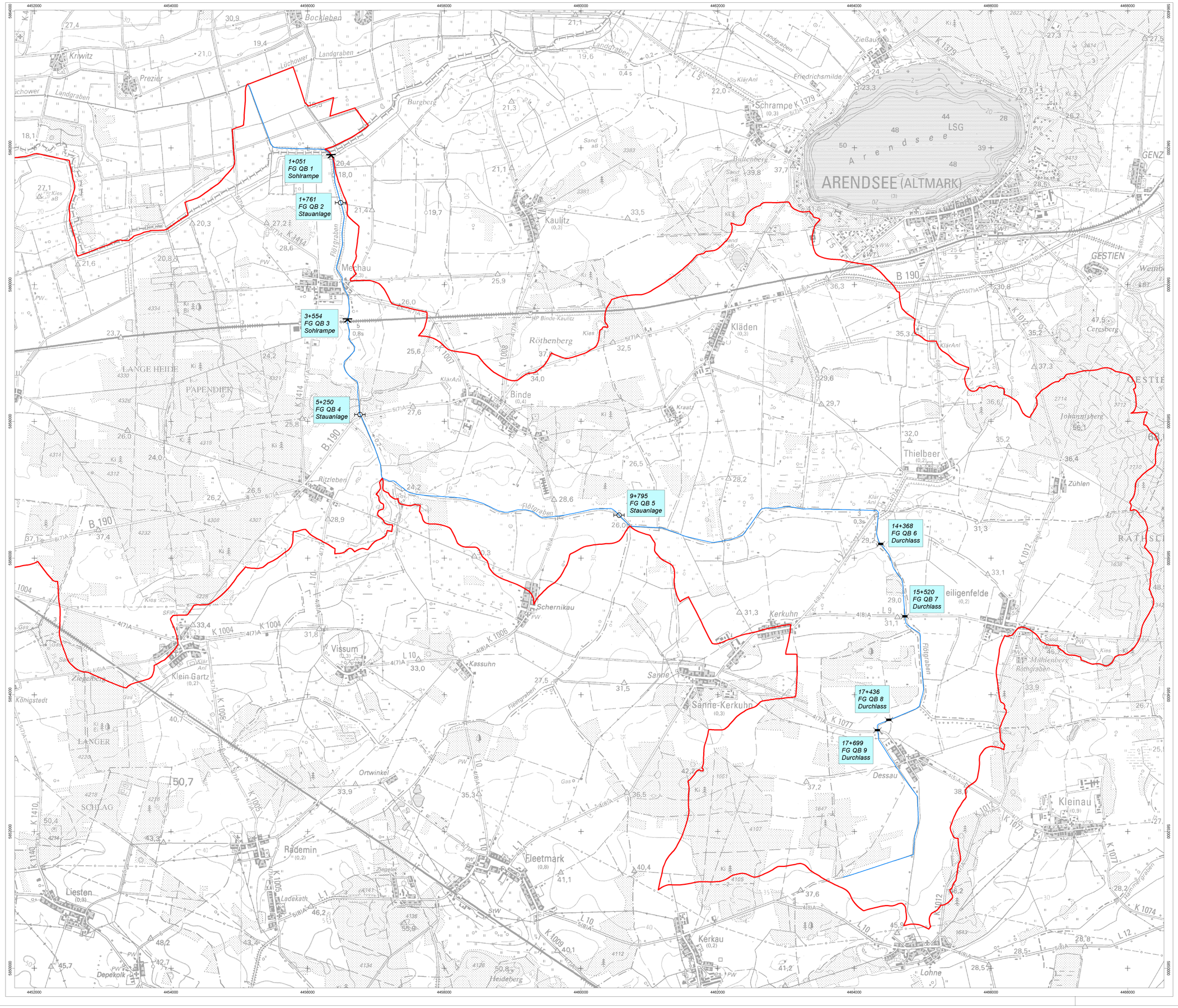

Bauwerke mit Beeinträchtigung der ökologischen Durchgängigkeit

- Brücke
- Stauanlage
- Durchlass
- Sohlabsturz
- Sohlrampe
- Sohlverbau

9+061 AD QB 3 Stauanlage
- Station
- Bezeichnung
- Bauwerksart

Abkürzungen

AD	=	Alte Dumme
BE	=	Beeke
WD	=	Wustrower Dumme
HM	=	Harper Mühlenbach
FG	=	Flötgraben
HA	=	Hartau
JE	=	Jeetze
KG	=	Kalter Graben
MB	=	Molmker Bach
PG	=	Puma Graben
PU	=	Purnitz
RG	=	Ritzer Grenzgraben
SD	=	Salzwedeler Dumme
SJ	=	Stammjeetze
TB	=	Tangelnscher Bach
PA	=	Planungsabschnitt
QB	=	Querbauwerk

Grenze Projektgebiet

berichtspflichtiges Gewässer

Auftragnehmer: IHU Geologie und Analytik GmbH, Dr.-K.-Schumacher-Str. 23, 39576 Stendal, www.ihu-stendal.de		Auftraggeber: LHW, Otto-von-Guericke-Str. 5, 39104 Magdeburg
Projekt: **Gewässerentwicklungskonzept Jeetze / Dumme**		Darstellung: **Querbauwerke Blatt 3**
Bearbeiter: Hofer/Wernike	MdH.: 1: 25.000	Datum: 22.11.2012
Zeichner: Habendorf	MdL.: 1: 25.000	Blatt-Nr.: Anlage 3

Datei: G:\Projekte\F84\B437611_GEK_Jeetze_Dumme\bKGI\bgek_jd_endbericht.apr

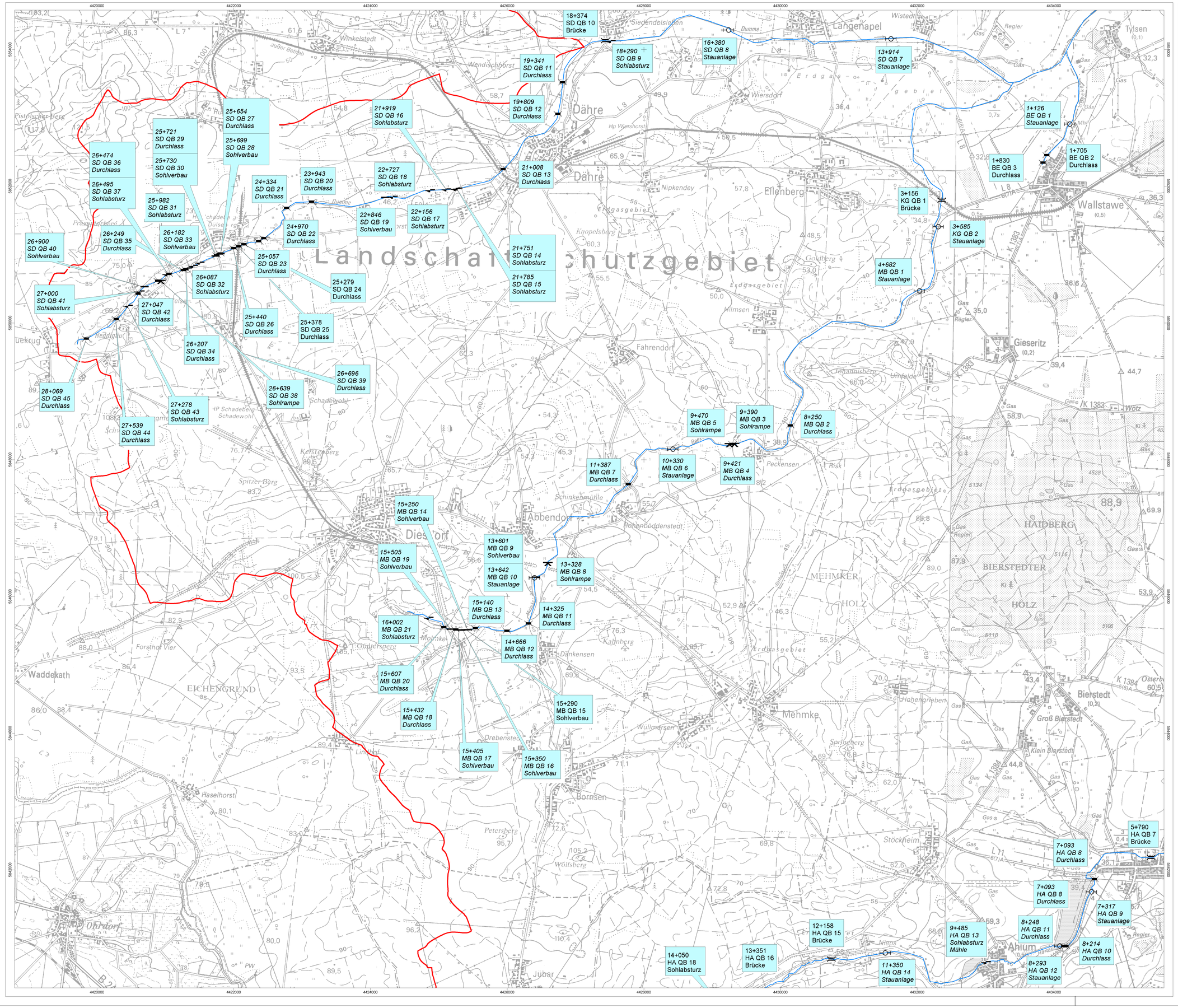

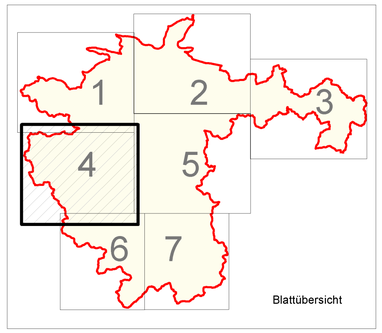

Bauwerke mit Beeinträchtigung der ökologischen Durchgängigkeit

- Brücke
- Stauanlage
- Durchlass
- Sohlabsturz
- Sohlrampe
- Sohlverbau

9+061 - Station
AD QB 3 - Bezeichnung
Stauanlage - Bauwerksart

Abkürzungen

AD	=	Alte Dumme
BE	=	Beeke
WD	=	Wustrower Dumme
HM	=	Harper Mühlenbach
FG	=	Flötgraben
HA	=	Hartau
JE	=	Jeetze
KG	=	Kalter Graben
MB	=	Molmker Bach
PG	=	Purns Graben
PU	=	Purnitz
RG	=	Ritzer Grenzgraben
SD	=	Salzwedeler Dumme
SJ	=	Stammjeetze
TB	=	Tangelnscher Bach
PA	=	Planungsabschnitt
QB	=	Querbauwerk

Grenze Projektgebiet

berichtspflichtiges Gewässer

Auftragnehmer: IHU Geologie und Analytik GmbH, Dr.-K.-Schumacher-Str. 23, 39576 Stendal, www.ihu-stendal.de	Auftraggeber: LHW, Otto-von-Guericke-Str. 5, 39104 Magdeburg
Projekt: **Gewässerentwicklungskonzept Jeetze / Dumme**	Darstellung: **Querbauwerke Blatt 4**
Bearbeiter: Hofer/Wernike; MdH.: 1: 25.000	Datum: 22.11.2012
Zeichner: Habendorf; MdL.: 1: 25.000	Blatt-Nr.: Anlage 3

Datei: G:\Projekte\FB4\fb437611_GEK_Jeetze_Dumme\bGIS\bgek_jd_endbericht.apr

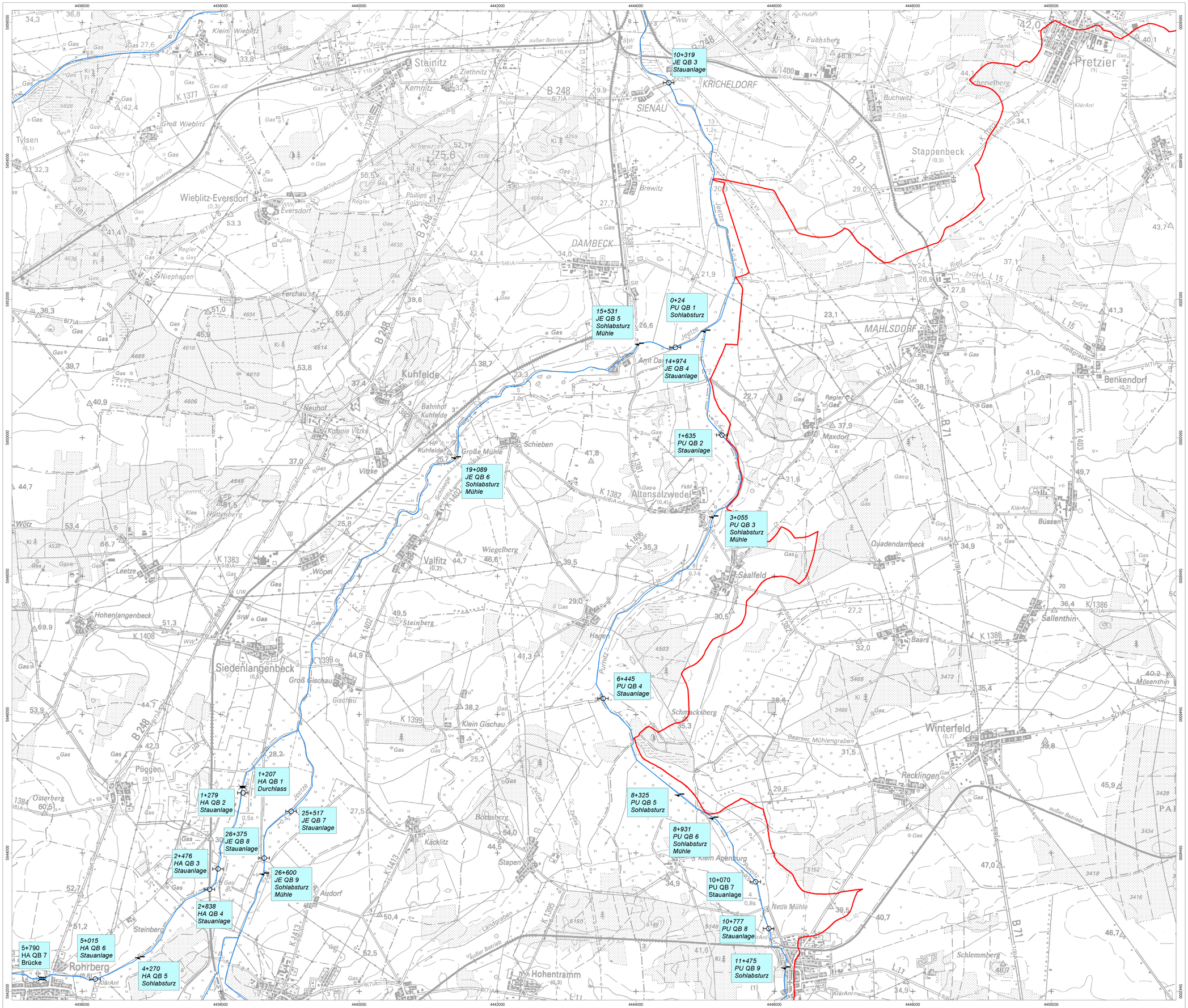

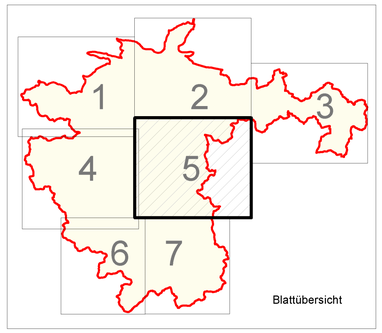

Bauwerke mit Beeinträchtigung der ökologischen Durchgängigkeit

- Brücke
- Stauanlage
- Durchlass
- Sohlabsturz
- Sohlrampe
- Sohlverbau

9+061 AD QB 3 Stauanlage
- Station
- Bezeichnung
- Bauwerksart

Abkürzungen

AD	=	Alte Dumme
BE	=	Beeke
WD	=	Wustrower Dumme
HM	=	Harper Mühlenbach
FG	=	Flötgraben
HA	=	Hartau
JE	=	Jeetze
KG	=	Kalter Graben
MB	=	Molmker Bach
PG	=	Pums Graben
PU	=	Purnitz
RG	=	Ritzer Grenzgraben
SD	=	Salzwedeler Dumme
SJ	=	Stammjeetze
TB	=	Tangelnscher Bach
PA	=	Planungsabschnitt
QB	=	Querbauwerk

Grenze Projektgebiet

berichtspflichtiges Gewässer

Auftragnehmer:
IHU Geologie und Analytik GmbH
Dr.-K.-Schumacher-Str. 23
39576 Stendal
www.ihu-stendal.de

Auftraggeber:
LHW
Otto-von-Guericke-Str. 5
39104 Magdeburg

Projekt:
Gewässerentwicklungskonzept Jeetze / Dumme

Darstellung:
Querbauwerke Blatt 5

Bearbeiter:	MdH.:	Datum:
Hofer/Wernike	1: 25.000	22.11.2012
Zeichner: Habendorf	MdL.: 1: 25.000	Blatt-Nr. Anlage 3

Datei: G:\Projekte\F84\b437611_GEK_Jeetze_Dumme\bt\GIS\gek_jd_endbericht.apr

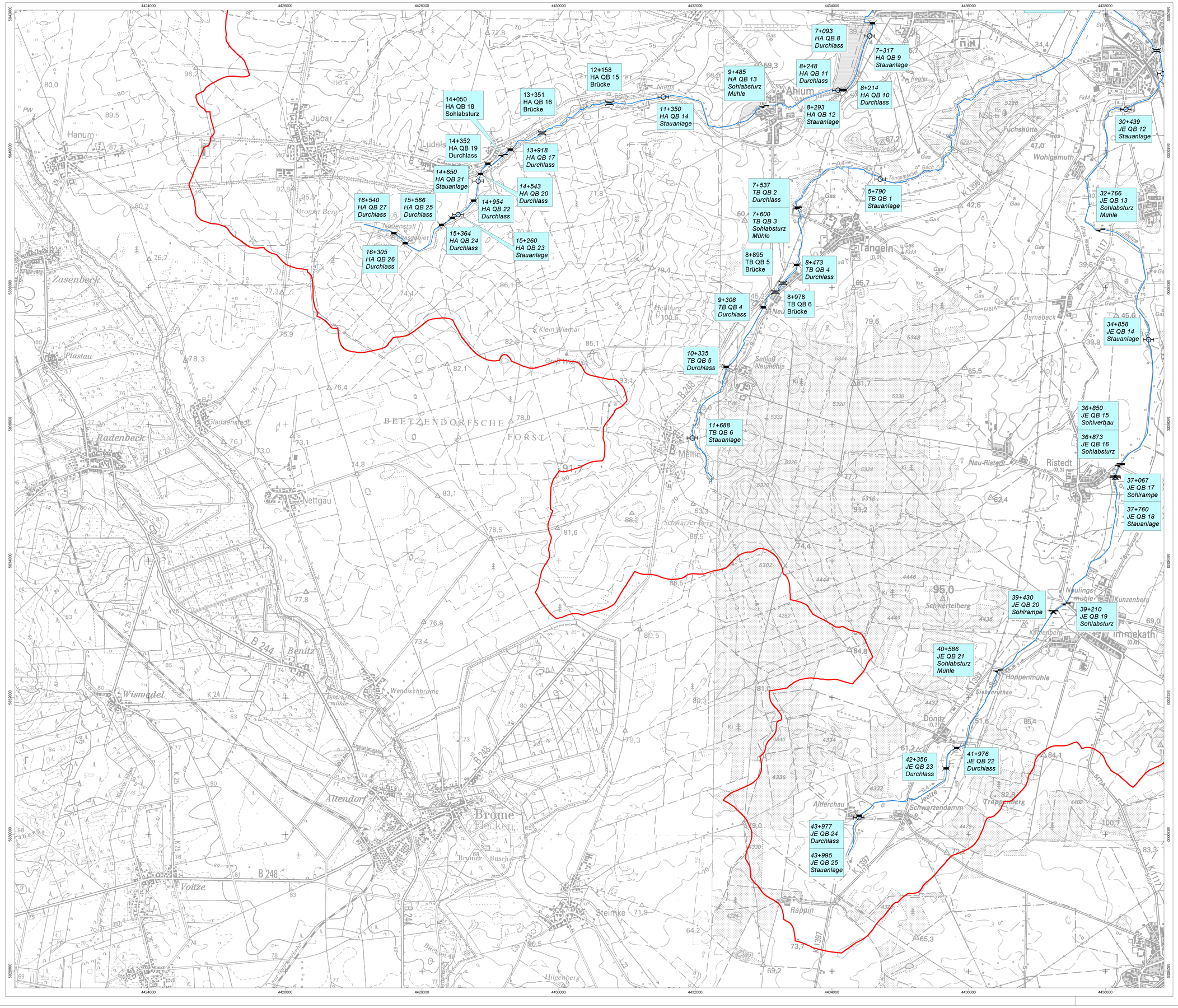

Bauwerke mit Beeinträchtigung der ökologischen Durchgängigkeit

- Brücke
- Stauanlage
- Durchlass
- Sohlabsturz
- Sohlrampe
- Sohlverbau

9+061 - Station
AD QB 3 - Bezeichnung
Stauanlage - Bauwerksart

Abkürzungen

AD	=	Alte Dumme
BE	=	Beeke
WD	=	Wustrower Dumme
HM	=	Harper Mühlenbach
FG	=	Flötgraben
HA	=	Hartau
JE	=	Jeetze
KG	=	Kalter Graben
MB	=	Molmker Bach
PG	=	Pums Graben
PU	=	Purnitz
RG	=	Ritzer Grenzgraben
SD	=	Salzwedeler Dumme
SJ	=	Stammjeetze
TB	=	Tangelnscher Bach
PA	=	Planungsabschnitt
QB	=	Querbauwerk

Grenze Projektgebiet

berichtspflichtiges Gewässer

Auftragnehmer: IHU Geologie und Analytik GmbH, Dr.-K.-Schumacher-Str. 23, 39576 Stendal, www.ihu-stendal.de		Auftraggeber: LHW, Otto-von-Guericke-Str. 5, 39104 Magdeburg	
Projekt: **Gewässerentwicklungskonzept Jeetze / Dumme**		Darstellung: **Querbauwerke Blatt 6**	
Bearbeiter: Hofer/Wernike	MdH.: 1: 25.000		Datum: 22.11.2012
Zeichner: Habendorf	MdL.: 1: 25.000		Blatt-Nr. Anlage 3

Datei: G:\Projekte\F8\f8437611_GEK_Jeetze_Dumme\bGIS\gek_jd_endbericht.apr

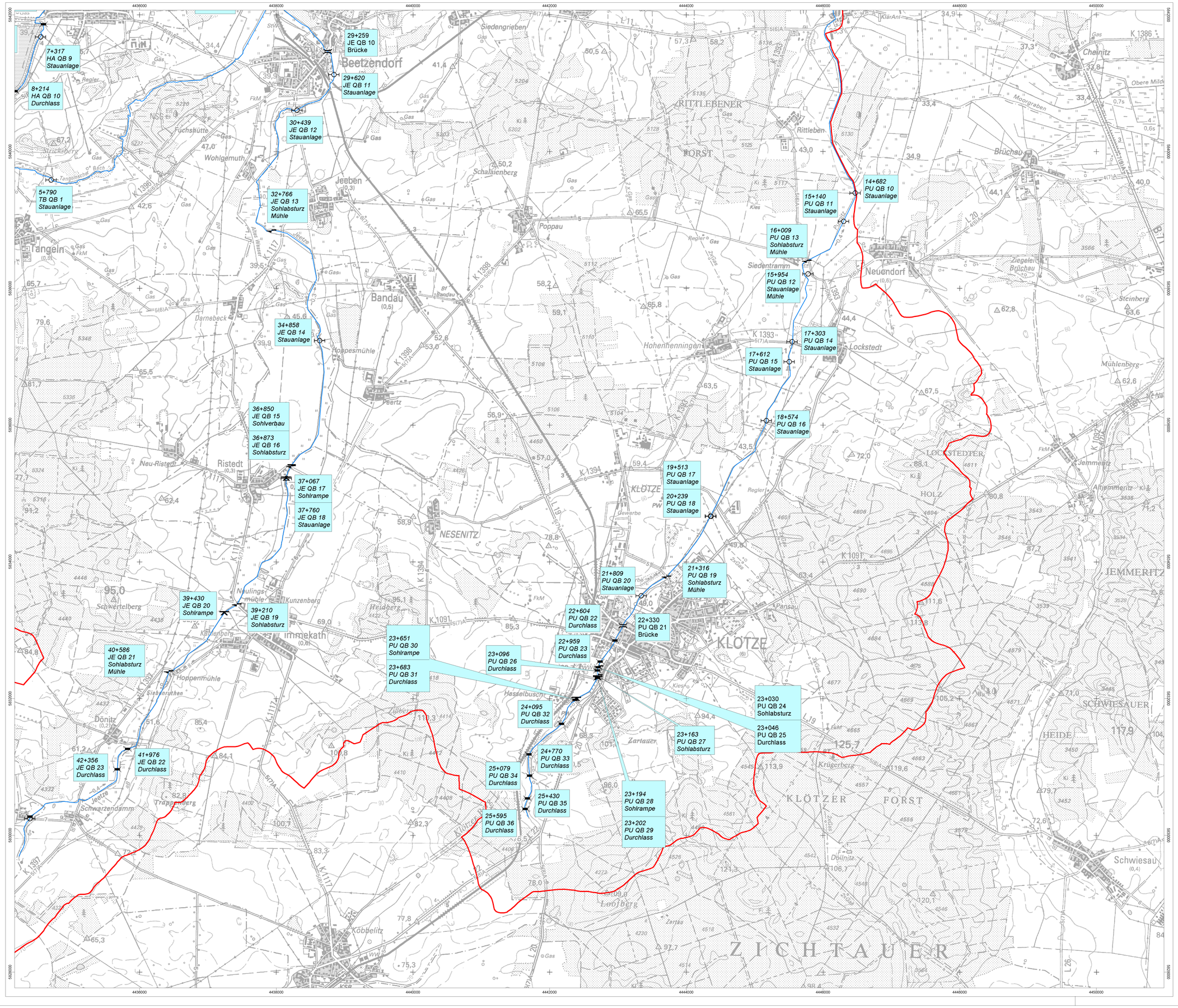

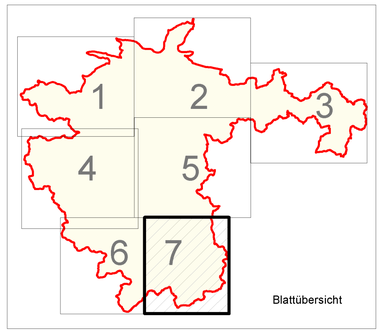

Bauwerke mit Beeinträchtigung der ökologischen Durchgängigkeit

- Brücke
- Stauanlage
- Durchlass
- Sohlabsturz
- Sohlrampe
- Sohlverbau

9+061 - Station
AD QB 3 - Bezeichnung
Stauanlage - Bauwerksart

Abkürzungen

AD	=	Alte Dumme
BE	=	Beeke
WD	=	Wustrower Dumme
HM	=	Harper Mühlenbach
FG	=	Flötgraben
HA	=	Hartau
JE	=	Jeetze
KG	=	Kalter Graben
MB	=	Molmker Bach
PG	=	Purms Graben
PU	=	Purnitz
RG	=	Ritzer Grenzgraben
SD	=	Salzwedeler Dumme
SJ	=	Stammjeetze
TB	=	Tangelnscher Bach
PA	=	Planungsabschnitt
QB	=	Querbauwerk

Grenze Projektgebiet

berichtspflichtiges Gewässer

Auftragnehmer:	Auftraggeber:
IHU Geologie und Analytik GmbH Dr.-K.-Schumacher-Str. 23 39576 Stendal www.ihu-stendal.de	LHW Otto-von-Guericke-Str. 5 39104 Magdeburg
Projekt: **Gewässerentwicklungskonzept Jeetze / Dumme**	Darstellung: **Querbauwerke Blatt 7**

Bearbeiter:	MdH.:	Datum:
Hofer/Wernike	1: 25.000	22.11.2012
Zeichner:	**MdL.:**	**Blatt-Nr.**
Habendorf	1: 25.000	Anlage 3

Datei: G:\Projekte\F B4\B437611_GEK_Jeetze_Dumme\bt2\GIS\gek_jd_endbericht.apr