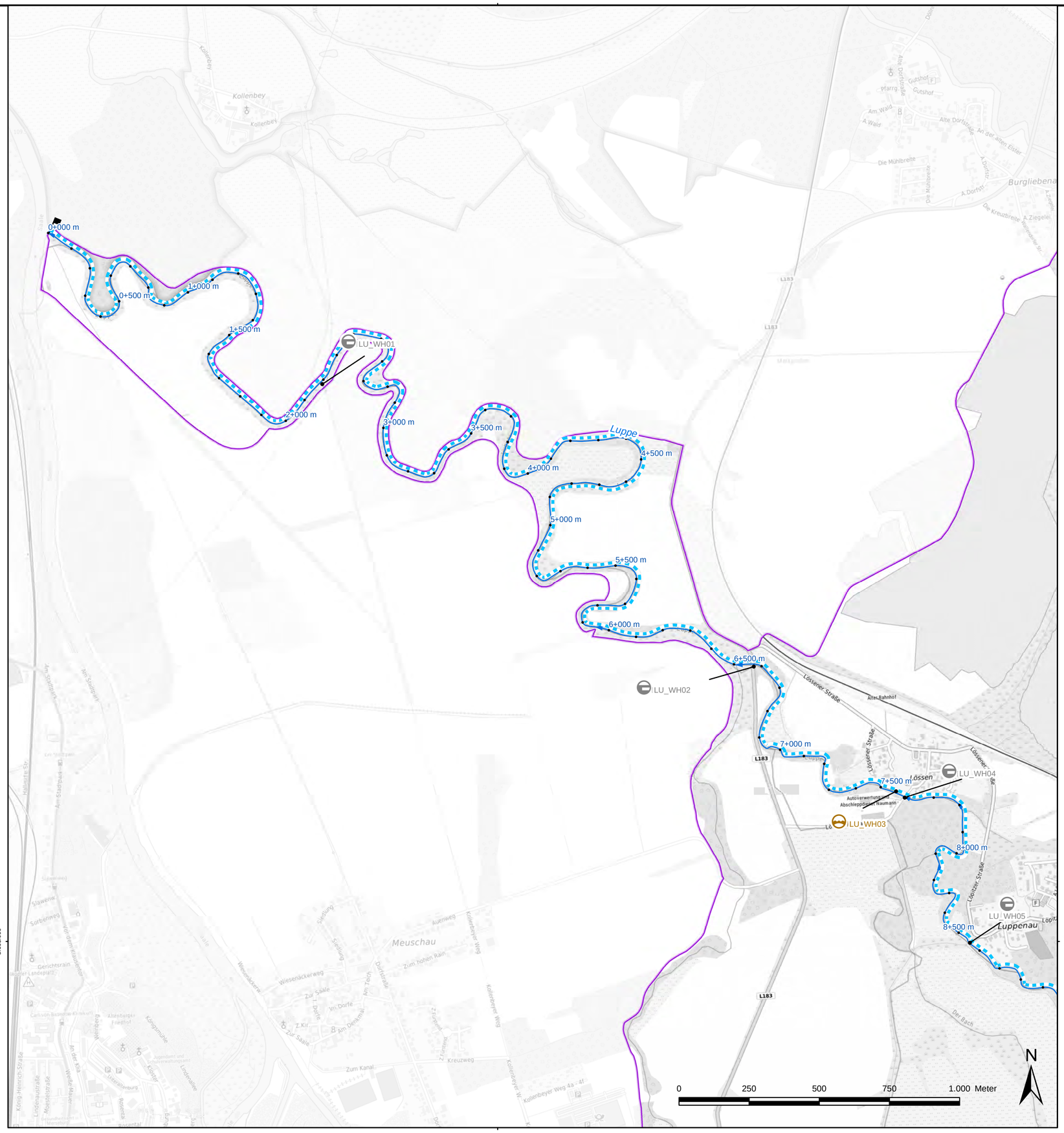

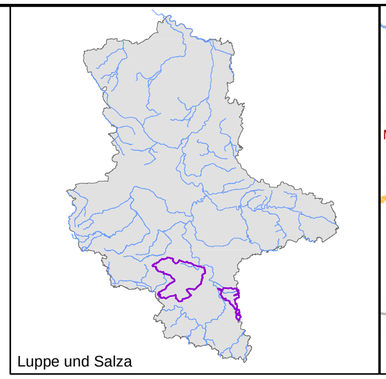

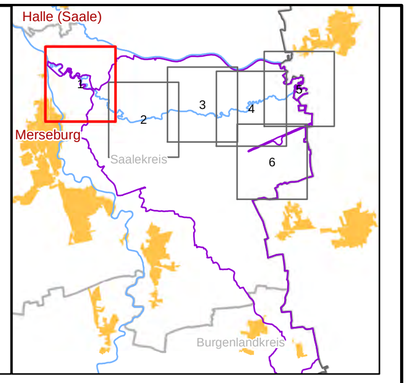

Legende

Projektgewässer

- 1. Ordnung
- 2. Ordnung
- Planungsabschnitte

Bauwerksarten

- Brücke
- Düker
- Sohlbauwerk
- Stauanlage
- Schleuse
- Verrohrung / Durchlass

Maßnahmenkomplex I - Vorzugsvariante

- Keine Maßnahme vorgesehen
- Rückbau der Anlage
- Sohlhöhendifferenz durch Laufverlängerung abfangen
- Umbau Durchlassprofil
- Umbau der Gewässersohle am Bauwerk
- Umbau in Balkenbrücke
- Umbau in Bogenbrücke
- Umbau in Plattenbrücke
- Umbau in Maulprofil
- Umbau in Sohlgleite
- Umbau in Furt

Maßnahmenkomplex II

Gewässerbettmodellierung (73)

- Laufverlegung
- Sohlanheben
- Gewässerbett anpassen

Entwicklung initiieren (70)

- Flächensicherung
- Einbau Strömungslenker

Gehölzpflanzung

- Gehölzpflanzungen im Uferbereich
- Gewässerrandstreifen durch Bepflanzung mit Gehölzen abgrenzen

Habitatverbesserung im vorhandenen Profil

- Böschung abflachen
- Mittelwasserrinne und Ufer im vorhandenen Profil anpassen
- Sohlverbau entfernen
- naturnahe Sohlstrukturen einbringen
- Ufersicherung entfernen

Sonstige

- Flächenbewirtschaftung quer zum Hang durchführen
- Rückbau der Anlage
- Deich anpassen
- Erstellung Machbarkeitsstudie
- Gewässerunterhaltung anpassen

Auftraggeber

LHW SACHSEN-ANHALT

Landesbetrieb für Hochwasserschutz und Wasserwirtschaft
Otto-von-Guericke Str. 5, 39104 Magdeburg, Tel.: (0391) 581-0

Auftragnehmer	*Name*	*Datum*	*Unterschrift*
bearbeitet	*Bartels*		
gezeichnet	*Pfohl*		
geprüft	*Bartels*		

BCE
BJÖRNSEN BERATENDE INGENIEURE
Dohnanyistraße 28, 04103 Leipzig; Tel.: (0341) 962759-0

Lagebezug: *LS489*
Höhenbezug: *HS160*

Bestätigt:

Gewässerentwicklungskonzept Luppe und Salza
Maßnahmenübersicht

Landkreis: Halle (Saale), Mansfeld-Südharz und Saalekreis

Stand:	*Maßstab:*	*Plan-Nr.:*	*Blatt:*
November 2022	1:10.000	A-7.1	1

17.09.2020 14:28:46 Uhr, M 1:15000, schmidt
J:\erf192512\0\planung\03_GIS\mxd\Anlagen\A07_Blattx_Maßnahmenübersicht_GEK_Hölteme.mxd, 55,4cm x 38,0cm

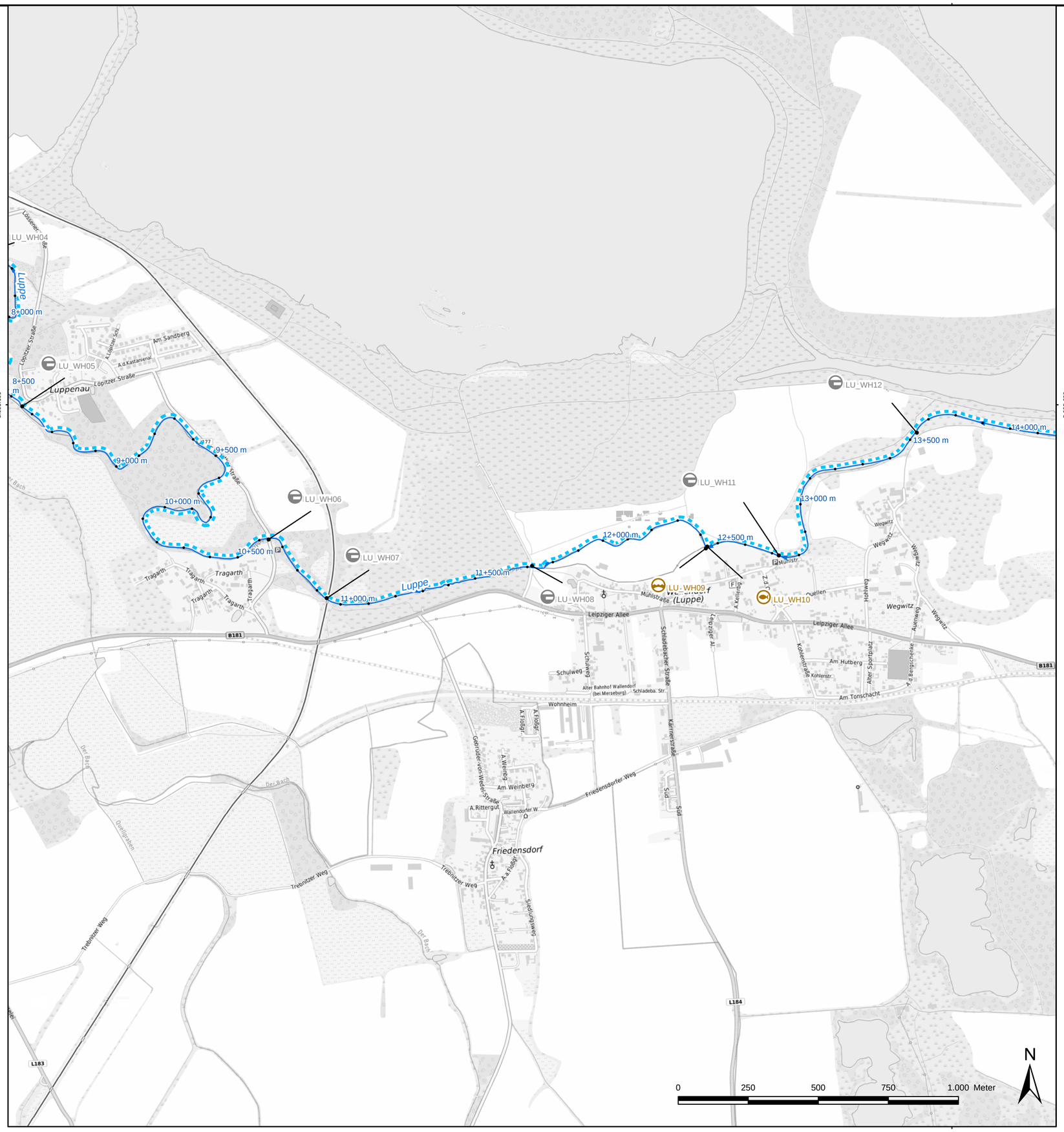

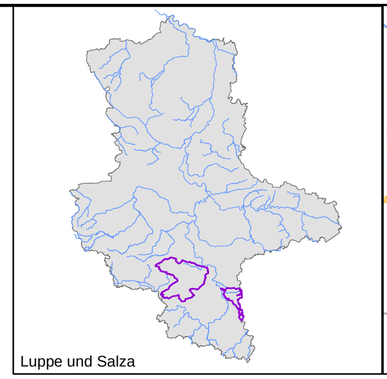

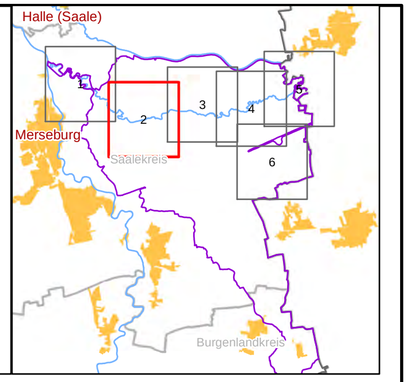

Legende

Projektgewässer

- 1. Ordnung
- 2. Ordnung
- Planungsabschnitte

Bauwerksarten

- Brücke
- Düker
- Sohlbauwerk
- Stauanlage
- Schleuse
- Verrohrung / Durchlass

Maßnahmenkomplex I - Vorzugsvariante

- Keine Maßnahme vorgesehen
- Rückbau der Anlage
- Sohlhöhendifferenz durch Laufverlängerung abfangen
- Umbau Durchlassprofil
- Umbau der Gewässersohle am Bauwerk
- Umbau in Balkenbrücke
- Umbau in Bogenbrücke
- Umbau in Plattenbrücke
- Umbau in Maulprofil
- Umbau in Sohlgleite
- Umbau in Furt

Maßnahmenkomplex II

Gewässerbettmodellierung (73)

- Laufverlegung
- Sohlanheben
- Gewässerbett anpassen

Entwicklung initiieren (70)

- Flächensicherung
- Einbau Strömungslenker

Gehölzpflanzung

- Gehölzpflanzungen im Uferbereich
- Gewässerrandstreifen durch Bepflanzung mit Gehölzen abgrenzen

Habitatverbesserung im vorhandenen Profil

- Böschung abflachen
- Mittelwasserrinne und Ufer im vorhandenen Profil anpassen
- Sohlverbau entfernen
- naturnahe Sohlstrukturen einbringen
- Ufersicherung entfernen

Sonstige

- Flächenbewirtschaftung quer zum Hang durchführen
- Rückbau der Anlage
- Deich anpassen
- Erstellung Machbarkeitsstudie
- Gewässerunterhaltung anpassen

Auftraggeber

LHW SACHSEN-ANHALT

Landesbetrieb für Hochwasserschutz und Wasserwirtschaft
Otto-von-Guericke Str. 5, 39104 Magdeburg, Tel.: (0391) 581-0

Auftragnehmer	*Name*	*Datum*	*Unterschrift*
bearbeitet	*Bartels*		
gezeichnet	*Pfohl*		
geprüft	*Bartels*		

BCE
BJÖRNSEN BERATENDE INGENIEURE
Dohnanyistraße 28, 04103 Leipzig; Tel.: (0341) 962759-0

Lagebezug: *LS489*
Höhenbezug: *HS160*

Bestätigt:

Gewässerentwicklungskonzept Luppe und Salza
Maßnahmenübersicht

Landkreis: Halle (Saale), Mansfeld-Südharz und Saalekreis

Stand:	*Maßstab:*	*Plan-Nr.:*	*Blatt:*
November 2022	1:10.000	A-7.1	2

17.09.2020 14:28:46 Uhr, M 1:15000, schmidt
J:\erf\192512\0\planung\03_GIS\mxd\Anlagen\A07_Blattx_Maßnahmenübersicht_GEK_Holtemme.mxd, 55,4cm x 38,0cm

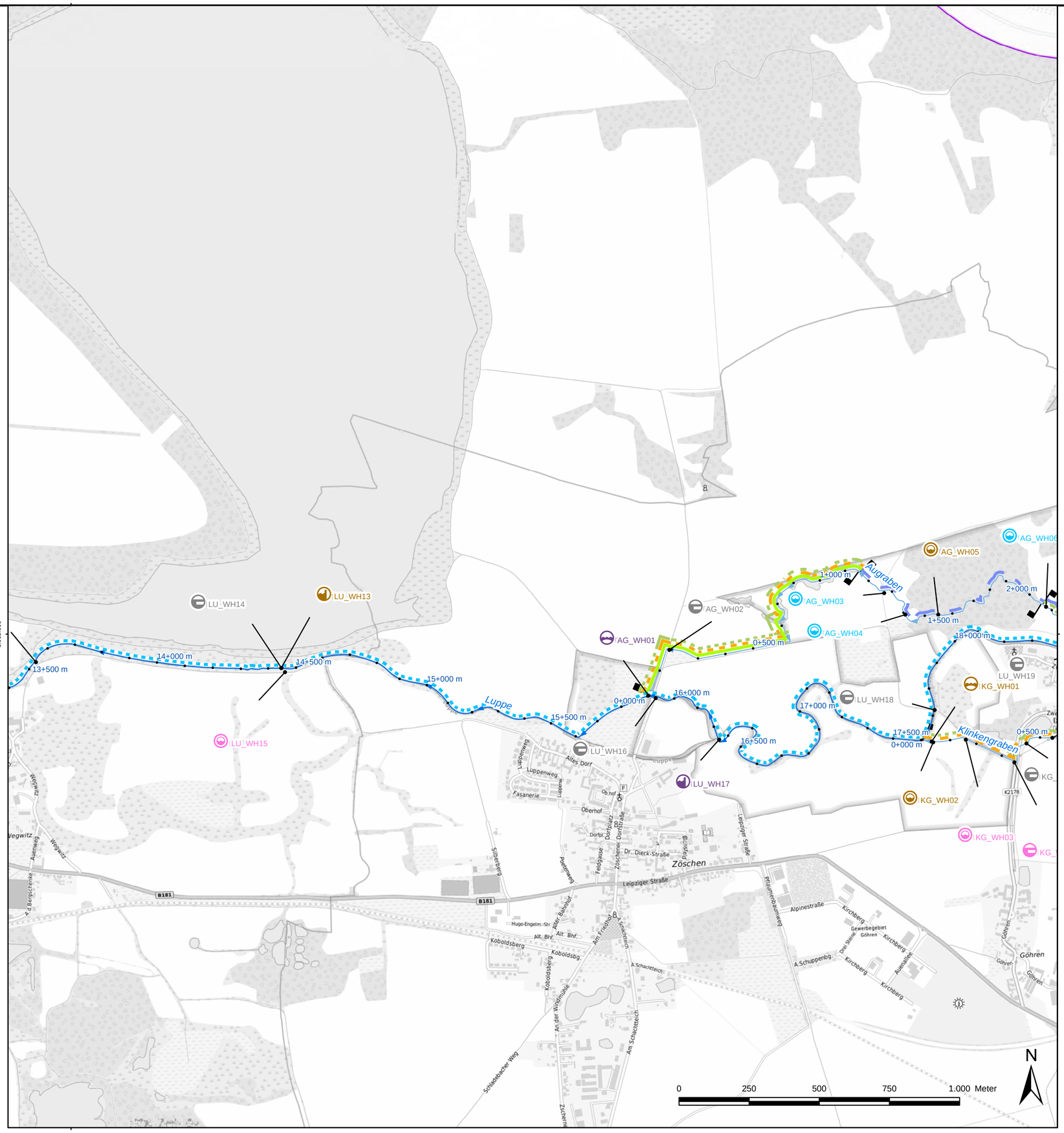

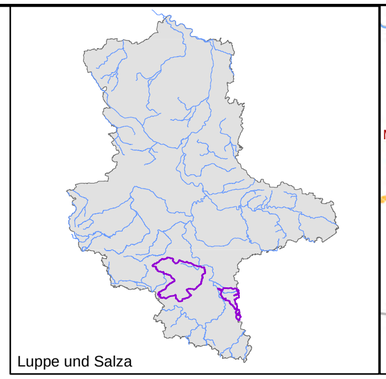

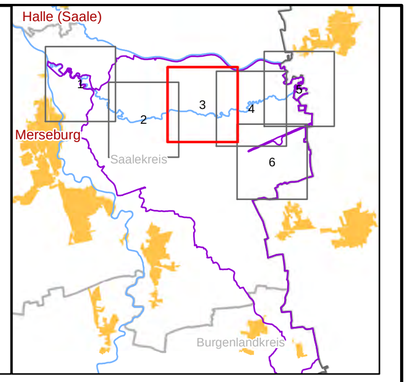

Legende

Projektgewässer

- 1. Ordnung
- 2. Ordnung
- Planungsabschnitte

Bauwerksarten

- Brücke
- Düker
- Sohlbauwerk
- Stauanlage
- Schleuse
- Verrohrung / Durchlass

Maßnahmenkomplex I - Vorzugsvariante

- Keine Maßnahme vorgesehen
- Rückbau der Anlage
- Sohlhöhendifferenz durch Laufverlängerung abfangen
- Umbau Durchlassprofil
- Umbau der Gewässersohle am Bauwerk
- Umbau in Balkenbrücke
- Umbau in Bogenbrücke
- Umbau in Plattenbrücke
- Umbau in Maulprofil
- Umbau in Sohlgleite
- Umbau in Furt

Maßnahmenkomplex II

Gewässerbettmodellierung (73)

- Laufverlegung
- Sohlanheben
- Gewässerbett anpassen

Entwicklung initiieren (70)

- Flächensicherung
- Einbau Strömungslenker

Gehölzpflanzung

- Gehölzpflanzungen im Uferbereich
- Gewässerrandstreifen durch Bepflanzung mit Gehölzen abgrenzen

Habitatverbesserung im vorhandenen Profil

- Böschung abflachen
- Mittelwasserrinne und Ufer im vorhandenen Profil anpassen
- Sohlverbau entfernen
- naturnahe Sohlstrukturen einbringen
- Ufersicherung entfernen

Sonstige

- Flächenbewirtschaftung quer zum Hang durchführen
- Rückbau der Anlage
- Deich anpassen
- Erstellung Machbarkeitsstudie
- Gewässerunterhaltung anpassen

Auftraggeber

LHW SACHSEN-ANHALT

Landesbetrieb für Hochwasserschutz und Wasserwirtschaft
Otto-von-Guericke Str. 5, 39104 Magdeburg, Tel.: (0391) 581-0

Auftragnehmer	*Name*	*Datum*	*Unterschrift*
bearbeitet	*Bartels*		
gezeichnet	*Pfohl*		
geprüft	*Bartels*		

BCE BJÖRNSEN BERATENDE INGENIEURE
Dohnanyistraße 28, 04103 Leipzig; Tel.: (0341) 962759-0

Lagebezug: *LS489*
Höhenbezug: *HS160*

Bestätigt:

Gewässerentwicklungskonzept Luppe und Salza
Maßnahmenübersicht

Landkreis: Halle (Saale), Mansfeld-Südharz und Saalekreis

Stand:	*Maßstab:*	*Plan-Nr.:*	*Blatt:*
November 2022	1:10.000	A-7.1	3

17.09.2020 14:28:46 Uhr, M 1:15000, schmidt
J:\erf\192512\0\planung\03_GIS\mxd\Anlagen\A07_Blattx_Maßnahmenübersicht_GEK_Holtemme.mxd, 55.4cm x 38.0cm

720.000

5.695.000

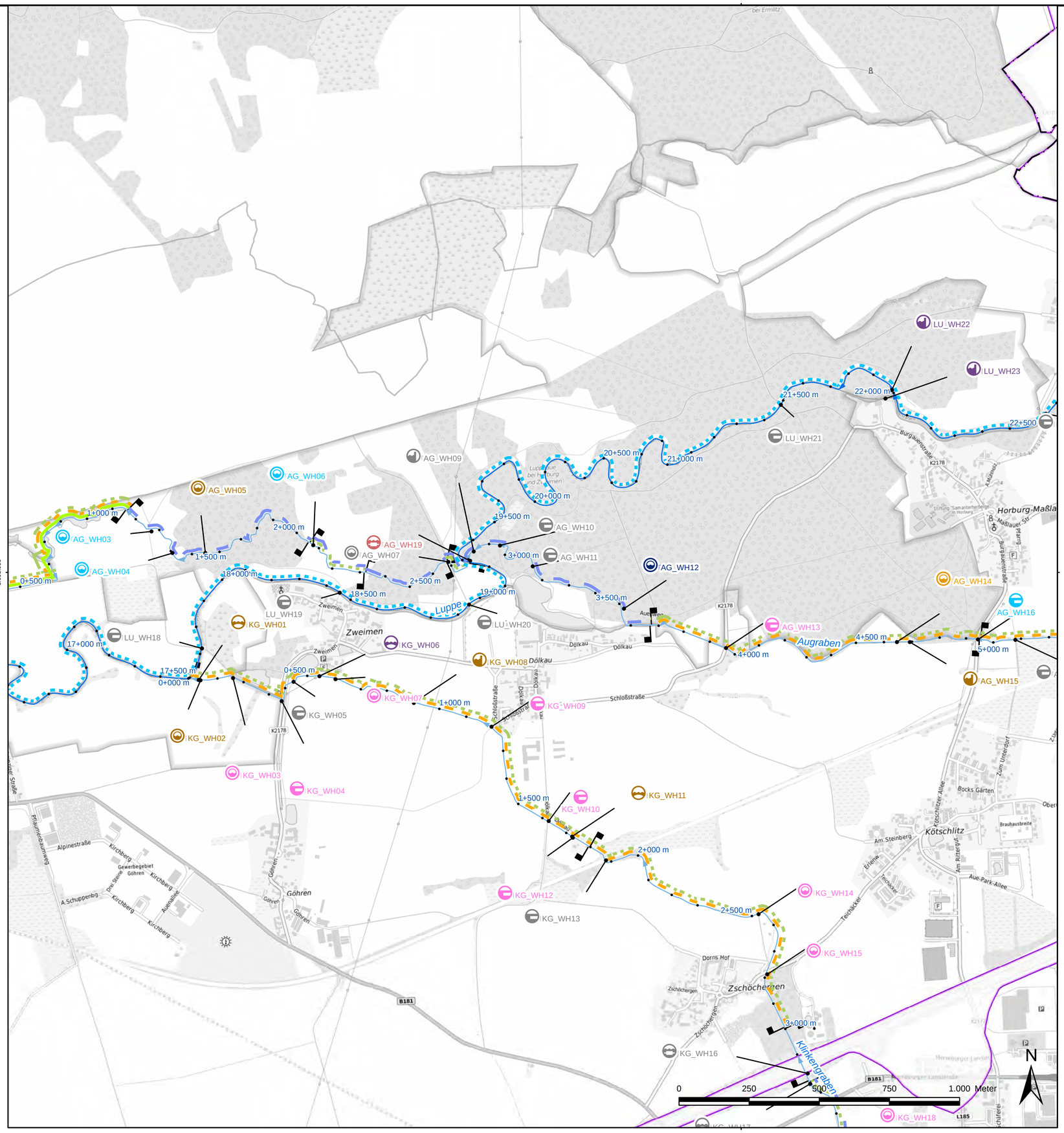

720.000

5.695.000

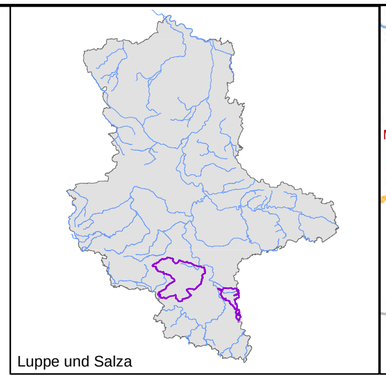

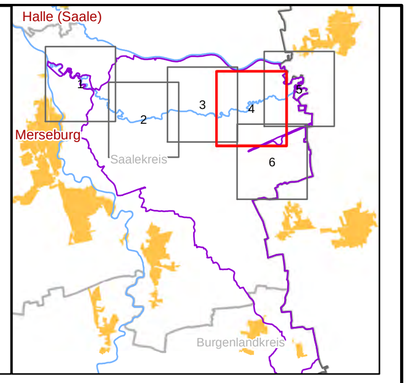

Legende

Projektgewässer

- 1. Ordnung
- 2. Ordnung
- Planungsabschnitte

Bauwerksarten

- Brücke
- Düker
- Sohlbauwerk
- Stauanlage
- Schleuse
- Verrohrung / Durchlass

Maßnahmenkomplex I - Vorzugsvariante

- Keine Maßnahme vorgesehen
- Rückbau der Anlage
- Sohlhöhendifferenz durch Laufverlängerung abfangen
- Umbau Durchlassprofil
- Umbau der Gewässersohle am Bauwerk
- Umbau in Balkenbrücke
- Umbau in Bogenbrücke
- Umbau in Plattenbrücke
- Umbau in Maulprofil
- Umbau in Sohlgleite
- Umbau in Furt

Maßnahmenkomplex II

Gewässerbettmodellierung (73)

- Laufverlegung
- Sohlanheben
- Gewässerbett anpassen

Entwicklung initiieren (70)

- Flächensicherung
- Einbau Strömungslenker

Gehölzpflanzung

- Gehölzpflanzungen im Uferbereich
- Gewässerrandstreifen durch Bepflanzung mit Gehölzen abgrenzen

Habitatverbesserung im vorhandenen Profil

- Böschung abflachen
- Mittelwasserrinne und Ufer im vorhandenen Profil anpassen
- Sohlverbau entfernen
- naturnahe Sohlstrukturen einbringen
- Ufersicherung entfernen

Sonstige

- Flächenbewirtschaftung quer zum Hang durchführen
- Rückbau der Anlage
- Deich anpassen
- Erstellung Machbarkeitsstudie
- Gewässerunterhaltung anpassen

Auftraggeber

LHW SACHSEN-ANHALT

Landesbetrieb für Hochwasserschutz und Wasserwirtschaft
Otto-von-Guericke Str. 5, 39104 Magdeburg, Tel.: (0391) 581-0

Auftragnehmer	*Name*	*Datum*	*Unterschrift*
bearbeitet	*Bartels*		
gezeichnet	*Pfohl*		
geprüft	*Bartels*		

BCE
BJÖRNSEN BERATENDE INGENIEURE
Dohnanyistraße 28, 04103 Leipzig; Tel.: (0341) 962759-0

Lagebezug: *LS489*
Höhenbezug: *HS160*

Bestätigt:

Gewässerentwicklungskonzept Luppe und Salza
Maßnahmenübersicht

Landkreis: Halle (Saale), Mansfeld-Südharz und Saalekreis

Stand:	*Maßstab:*	*Plan-Nr.:*	*Blatt:*
November 2022	1:10.000	A-7.1	4

17.09.2020 14:28:46 Uhr, M 1:15000, schmidt
J:\erf\925120\planung\03_GIS\mxd\Anlagen\A07_Blattx_Maßnahmenübersicht_GEK_Holtemme.mxd, 55,4cm x 38,0cm

720.000

5.695.000

Luppe und Salza

Halle (Saale)

Merseburg

Saalekreis

Burgenlandkreis

Legende

Projektgewässer

- 1. Ordnung
- 2. Ordnung
- Planungsabschnitte

Bauwerksarten

- Brücke
- Düker
- Sohlbauwerk
- Stauanlage
- Schleuse
- Verrohrung / Durchlass

Maßnahmenkomplex I - Vorzugsvariante

- Keine Maßnahme vorgesehen
- Rückbau der Anlage
- Sohlhöhendifferenz durch Laufverlängerung abfangen
- Umbau Durchlassprofil
- Umbau der Gewässersohle am Bauwerk
- Umbau in Balkenbrücke
- Umbau in Bogenbrücke
- Umbau in Plattenbrücke
- Umbau in Maulprofil
- Umbau in Sohlgleite
- Umbau in Furt

Maßnahmenkomplex II

Gewässerbettmodellierung (73)

- Laufverlegung
- Sohlanheben
- Gewässerbett anpassen

Entwicklung initiieren (70)

- Flächensicherung
- Einbau Strömungslenker

Gehölzpflanzung

- Gehölzpflanzungen im Uferbereich
- Gewässerrandstreifen durch Bepflanzung mit Gehölzen abgrenzen

Habitatverbesserung im vorhandenen Profil

- Böschung abflachen
- Mittelwasserrinne und Ufer im vorhandenen Profil anpassen
- Sohlverbau entfernen
- naturnahe Sohlstrukturen einbringen
- Ufersicherung entfernen

Sonstige

- Flächenbewirtschaftung quer zum Hang durchführen
- Rückbau der Anlage
- Deich anpassen
- Erstellung Machbarkeitsstudie
- Gewässerunterhaltung anpassen

Auftraggeber

LHW SACHSEN-ANHALT

Landesbetrieb für Hochwasserschutz und Wasserwirtschaft
Otto-von-Guericke Str. 5, 39104 Magdeburg, Tel.: (0391) 581-0

Auftragnehmer	*Name*	*Datum*	*Unterschrift*
bearbeitet	*Bartels*		
gezeichnet	*Pfohl*		
geprüft	*Bartels*		

BCE
BJÖRNSEN BERATENDE INGENIEURE
Dohnanyistraße 28, 04103 Leipzig; Tel.: (0341) 962759-0

Lagebezug: *LS489*
Höhenbezug: *HS160*

Bestätigt:

Gewässerentwicklungskonzept Luppe und Salza
Maßnahmenübersicht

Landkreis: Halle (Saale), Mansfeld-Südharz und Saalekreis

Stand:	*Maßstab:*	*Plan-Nr.:*	*Blatt:*
November 2022	1:10.000	A-7.1	5

17.09.2020 14:28:46 Uhr, M 1:15000, schmidt
J:\erf\1925120\planung\03_GIS\mxd\Anlagen\A07_Blattx_Maßnahmenübersicht_GEK_Holtemme.mxd, 55,4cm x 38,0cm

720.000

1+500 m
2+000 m
Klinkengraben
2+500 m
3+000 m
3+500 m
4+000 m
4+500 m
5+000 m
5+500 m

KG_WH12
KG_WH13
KG_WH14
KG_WH15
KG_WH16
KG_WH17
KG_WH18
KG_WH19
KG_WH20
KG_WH21
KG_WH22
KG_WH23
KG_WH24

Kötschlitz
Zschöchergen
Dorns Hof
Günthersdorf
Rodden
Pissen
Nordpark
Gewerbegebiet Nordpark
Leipzig West
Aue-Park-Allee
Am Steinberg
Teichäcker
Schäferei
Schrägweg
Bauernwinkel
Am Weiher
Rodtdener Straße
Rodtdener Weg
Neumkt.
An den Eltern
Auenweg
Altranstädter Weg
Heiterer Blick
Falkenweg
Sonnenweg
Wiesenw.
Kötschlitzer Straße
Merseburger Landstraße
Pissener Straße
Pfuhl
B181
L185
A9
17

0 250 500 750 1.000 Meter

N

720.000

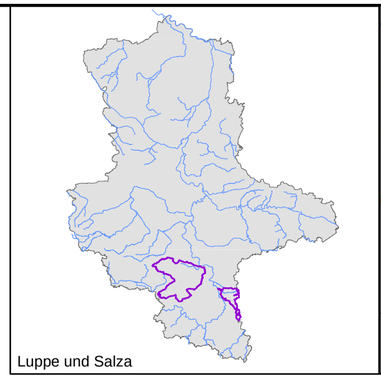

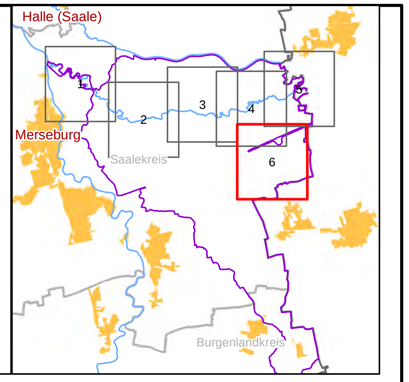

Legende

Projektgewässer

- 1. Ordnung
- 2. Ordnung
- Planungsabschnitte

Bauwerksarten

- Brücke
- Düker
- Sohlbauwerk
- Stauanlage
- Schleuse
- Verrohrung / Durchlass

Maßnahmenkomplex I - Vorzugsvariante

- Keine Maßnahme vorgesehen
- Rückbau der Anlage
- Sohlhöhendifferenz durch Laufverlängerung abfangen
- Umbau Durchlassprofil
- Umbau der Gewässersohle am Bauwerk
- Umbau in Balkenbrücke
- Umbau in Bogenbrücke
- Umbau in Plattenbrücke
- Umbau in Maulprofil
- Umbau in Sohlgleite
- Umbau in Furt

Maßnahmenkomplex II

Gewässerbettmodellierung (73)

- Laufverlegung
- Sohlanheben
- Gewässerbett anpassen

Entwicklung initiieren (70)

- Flächensicherung
- Einbau Strömungslenker

Gehölzpflanzung

- Gehölzpflanzungen im Uferbereich
- Gewässerrandstreifen durch Bepflanzung mit Gehölzen abgrenzen

Habitatverbesserung im vorhandenen Profil

- Böschung abflachen
- Mittelwasserrinne und Ufer im vorhandenen Profil anpassen
- Sohlverbau entfernen
- naturnahe Sohlstrukturen einbringen
- Ufersicherung entfernen

Sonstige

- Flächenbewirtschaftung quer zum Hang durchführen
- Rückbau der Anlage
- Deich anpassen
- Erstellung Machbarkeitsstudie
- Gewässerunterhaltung anpassen

Auftraggeber

LHW SACHSEN-ANHALT

Landesbetrieb für Hochwasserschutz und Wasserwirtschaft
Otto-von-Guericke Str. 5, 39104 Magdeburg, Tel.: (0391) 581-0

Auftragnehmer	*Name*	*Datum*	*Unterschrift*
bearbeitet	*Bartels*		
gezeichnet	*Pfohl*		
geprüft	*Bartels*		

BCE BJÖRNSEN BERATENDE INGENIEURE
Dohnanyistraße 28, 04103 Leipzig; Tel.: (0341) 962759-0

Lagebezug: *LS489*
Höhenbezug: *HS160*

Bestätigt:

Gewässerentwicklungskonzept Luppe und Salza
Maßnahmenübersicht

Landkreis: Halle (Saale), Mansfeld-Südharz und Saalekreis

Stand:	*Maßstab:*	*Plan-Nr.:*	*Blatt:*
November 2022	1:10.000	A-7.1	6

17.09.2020 14:28:46 Uhr, M 1:15000, schmidt
J:\erf\192512\0\planung\03_GIS\mxd\Anlagen\A07_Blattx_Maßnahmenübersicht_GEK_Holtemme.mxd, 55,4cm x 38,0cm