







<b>Auftragnehmer</b>  ELLMANN / SCHULZE GbR INGENIEURBÜRO FÜR LANDSCHAFTSPLANUNG UND WASSERWIRTSCHAFT		<b>Auftraggeber:</b>  LHW Sachsen-Anhalt Otto-von-Guericke-Straße 5 39104 Magdeburg	
<b>Projekt:</b> "Gewässerentwicklungskonzept Untere Bode (GEK Untere Bode)"		<b>Darstellung:</b> Übersichtskarte	
<b>Bearbeiter:</b> Ellmann	<b>MdH.:</b> M 1:150.000	<b>Datum:</b> 26.11.2012	
<b>Zeichner:</b> Lückmann	<b>MdL.:</b> M 1:150.000	<b>Blatt-Nr.:</b> 1	
<b>Legend:</b>  GEK-Gebiet  Kreisgrenze mit -name  Verlauf der Bode  WRRL-berichtspflichtige Gewässer			